



ද්‍රව්‍යාලය

අධික අධ්‍යයන හෙට්ටත්

පුරාවිද්‍යා පුවත් අවුරාව

2014

ජූලි

අටවන කලාපය

පුරාවිද්‍යා දෙපාර්තමේන්තුවේ ප්‍රකාශනයකි

ජාතික උරුමයන් පිළිබඳ අමාත්‍යාංශය

ගොඩව්‍ය සමුද්‍ර පුරාවිද්‍යා ගවේශනයෙන් මතු වන දකුණු ආසියාවේ පැරණිතම නාවුක කේන්ද්‍රස්ථානය...!



දකුණු ආසියාවේ පැරණිතම මුහුදු පුරාවිද්‍යා ස්ථානයට හිමිකම් කියනුයේ ශ්‍රී ලංකාවයි. ශ්‍රී ලංකාවේ දකුණු පළාතේ හම්බන්තොට සහ අම්බලන්තොට අතර ඉපැරණි ගොඩව්‍ය සමුද්‍ර තීරයේ එම ස්ථානය පිහිටියේය. එම ස්ථානය අලලා මෙතෙක් සිදුකර ඇති විද්‍යාත්මක පර්යේෂණයන්ගේ ප්‍රතිඵල අනුව අදින් වසර දෙදහස් දෙසියක අතීතයට එහි ඉතිහාසය දිව යයි. ශ්‍රී ලාංකීය ඉතිහාසයේ සදහන් පෙරඅපරදිග සේද මාවත පිළිබඳව මෙන්ම එවකට ජාත්‍යන්තර සබඳතා

4 වැනි පිටුව...

ත්‍රිකුණාමලය සමුද්‍ර හා නාවික ඉතිහාස කෞතුකාගාරය ජනතා අයිතියට පැවරේ

ත්‍රිකුණාමල ලන්දේසි නාවික කොමසාරිස් නිල නිවසෙහි පුරාවිද්‍යා සංරක්ෂණ කටයුතු 2008 වසරේ දී ඇරඹුණු අතර, එහි සංරක්ෂණ කටයුතු අවසන් කර 2013 වසරේ ශ්‍රී ලංකා ප්‍රජාතාන්ත්‍රික ජනරජයේ අතිගරු ජනාධිපති මහින්ද රාජපක්ෂ මැතිතුමාගේ සුරතීන් මහජන අයිතියට පැවරුණි. මෙම ගොඩනැගිල්ලේ කෞතුකාගාරයක් ස්ථාපිත කිරීමේ අරමුණින් එය සංරක්ෂණය කෙරුණු අතර සියලු අංශෝපාංගවලින් සමන්විත

4 වැනි පිටුව...



2013 උරුම ප්‍රණම ප්‍රසාද උළෙලේ දී පුරාවිද්‍යාඥයින් රැසකට සම්මාන ප්‍රදානය කෙරේ



මෙරට ජාතික උරුමයන් සුරක්ෂිත කරලීම උදෙසා සුවිශාල නිහඬ කාර්යභාරයක් ඉටුකළ සහ ඉටුකරමින් සිටින ලංකා පුත්‍රයින් ඇගයීම වෙනුවෙන් ජාතික උරුමයන් පිළිබඳ අමාත්‍යාංශය වාර්ෂිකව සංවිධානය කරනු ලබන

18 වැනි පිටුව...

ලොව ප්‍රථම පුරාවිද්‍යාඥයෙකු වූ මහාචාර්ය රොබින් කනිංහැම් ශ්‍රී ලංකාවේ සංචාරයක...



එංගලන්තයේ ඩර්හැම් විශ්වවිද්‍යාලයේ පුරාවිද්‍යාව පිළිබඳව මහාචාර්යවරයෙකු වූ රොබින් කනිංහැම් මහතා පසුගියදා ශ්‍රී ලංකාවට පැමිණියේය.

18 වැනි පිටුව...

අලු පුවත්

උරුම රක්ෂිත මිහිස්සු

පිටුව 03

හඳුන්වා දෙන උරුමය

පිටුව 03

අගුණ ඉඩිලාසය

පිටුව 09

ආරාධිත ඉදිම ප්‍රතිමාව සහ එහි විදිලුපරණය

පිටුව 20

ලිඛිතවල ගල්ගේ ප්‍රාථමික පිඳවම්

පිටුව 25

විදේශ පුරාවිද්‍යා හඳු

පිටුව 28

17 වන සියවසේ දී මළුවන්ගේ නගරයක් වූ

ගාලු පුරවරය



ගාලු පුරවරය - පැරණි සැවණි මාවතේ පිහිටි ගාලු පුරවරය

දකුණු ලංකාවේ පුරාවිද්‍යාත්මක වශයෙන් වැදගත් සහ සාහිත්‍යමය වටිනාකමක් සහිත වන ගාලු පුරවරයේ සිටින ආගමික ආගමිකයන් විසින් මෙහි මූලික කටයුතු සිදු කළ බවට සාක්ෂි ලැබේ. මෙහි මූලික කටයුතු සිදු කළ බවට සාක්ෂි ලැබේ. මෙහි මූලික කටයුතු සිදු කළ බවට සාක්ෂි ලැබේ.

ගේතුමා විසින් මෙහි මූලික කටයුතු සිදු කළ බවට සාක්ෂි ලැබේ. මෙහි මූලික කටයුතු සිදු කළ බවට සාක්ෂි ලැබේ.

මෙහි මූලික කටයුතු සිදු කළ බවට සාක්ෂි ලැබේ. මෙහි මූලික කටයුතු සිදු කළ බවට සාක්ෂි ලැබේ. මෙහි මූලික කටයුතු සිදු කළ බවට සාක්ෂි ලැබේ.

මෙහි මූලික කටයුතු සිදු කළ බවට සාක්ෂි ලැබේ. මෙහි මූලික කටයුතු සිදු කළ බවට සාක්ෂි ලැබේ. මෙහි මූලික කටයුතු සිදු කළ බවට සාක්ෂි ලැබේ.

මෙහි මූලික කටයුතු සිදු කළ බවට සාක්ෂි ලැබේ. මෙහි මූලික කටයුතු සිදු කළ බවට සාක්ෂි ලැබේ. මෙහි මූලික කටයුතු සිදු කළ බවට සාක්ෂි ලැබේ.



17 වන සියවසේ ගාලු වරාය සහ නගරය



ගාලු පුරවරයේ මූලික කටයුතු සිදු කළ බවට සාක්ෂි ලැබේ. මෙහි මූලික කටයුතු සිදු කළ බවට සාක්ෂි ලැබේ.

මෙහි මූලික කටයුතු සිදු කළ බවට සාක්ෂි ලැබේ. මෙහි මූලික කටයුතු සිදු කළ බවට සාක්ෂි ලැබේ. මෙහි මූලික කටයුතු සිදු කළ බවට සාක්ෂි ලැබේ.

ද පහත රටේ සිටින ආගමිකයන් විසින් මෙහි මූලික කටයුතු සිදු කළ බවට සාක්ෂි ලැබේ. මෙහි මූලික කටයුතු සිදු කළ බවට සාක්ෂි ලැබේ.

මුල් වන සියවසේ ගාලු පුරවරයේ මූලික කටයුතු සිදු කළ බවට සාක්ෂි ලැබේ. මෙහි මූලික කටයුතු සිදු කළ බවට සාක්ෂි ලැබේ.

ලංකාවේ යකඩ යුගයේ ජනාවාස ව්‍යාප්තියට බලපෑ ජාරිසර්ක වටිනිකාව

ලංකාවේ විශ්‍යාලයෙන් පසු විදහමක් ලෙස සැලකිය හැකිය. ලංකාවේ සාක්ෂි සාහිත්‍යය ප්‍රධාන වශයෙන් පිළිබඳ අවධානය යොමු කරමින් ලොව පළමු පිළිබඳ අවධානයක් ලැබූ ප්‍රදේශයක් වශයෙන්, එහි පුළුල් වෘත්තීය මට්ටම පුළුල් වෘත්තීය මට්ටමක් ලෙස සලකා බැලිය හැකිය. ලංකාවේ යකඩ යුගයේ පුරාවිද්‍යා ස්ථානවලින් විකල්පිත ප්‍රධාන කොටස් සාහිත්‍ය සමාජයේ සලකා බැලිය හැකිය.

වෙරළබඩ ප්‍රදේශය, උතුරු මුහුද හා ගිණිකොණ දිග ප්‍රදේශය, සඳුකර පහත් වීම්

මුල් ජනාවාස ප්‍රදේශය ප්‍රාදේශීය පරිසරයේ පිහිටා ඇත. එහි ජනාවාස සඳහා හිඳුන් ලෙස ලංකාවේ වර්ෂ 1950 දශකයේ පොලිමරික් අධ්‍යයන මෙහෙයුම් ස්ථානවලට ලංකාවේ වෙරළබඩ පිහිටි ස්ථානවලට හා සමාජ විද්‍යා පුළුල් වෘත්තීය මට්ටමක් ලෙස සලකා බැලිය හැකිය. එහි පුළුල් වෘත්තීය මට්ටමක් ලෙස සලකා බැලිය හැකිය.

වෙරළබඩ සඳුකරයේ වෘත්තීය මට්ටම පුළුල් වෘත්තීය මට්ටමක් ලෙස සලකා බැලිය හැකිය. එහි පුළුල් වෘත්තීය මට්ටමක් ලෙස සලකා බැලිය හැකිය.

වෙරළබඩ සඳුකරයේ මට්ටම පුළුල් වෘත්තීය මට්ටමක් ලෙස සලකා බැලිය හැකිය. එහි පුළුල් වෘත්තීය මට්ටමක් ලෙස සලකා බැලිය හැකිය.

පුළුල් වෘත්තීය මට්ටමක් ලෙස සලකා බැලිය හැකිය. එහි පුළුල් වෘත්තීය මට්ටමක් ලෙස සලකා බැලිය හැකිය.

ජනාවාසයේ මට්ටම පුළුල් වෘත්තීය මට්ටමක් ලෙස සලකා බැලිය හැකිය. එහි පුළුල් වෘත්තීය මට්ටමක් ලෙස සලකා බැලිය හැකිය.

පුළුල් වෘත්තීය මට්ටමක් ලෙස සලකා බැලිය හැකිය. එහි පුළුල් වෘත්තීය මට්ටමක් ලෙස සලකා බැලිය හැකිය.

මෙහි සඳුකරය වෙරළබඩ ප්‍රදේශයේ පිහිටා ඇත. එහි පුළුල් වෘත්තීය මට්ටමක් ලෙස සලකා බැලිය හැකිය.

ලංකාවේ පුළුල් වෘත්තීය මට්ටමක් ලෙස සලකා බැලිය හැකිය. එහි පුළුල් වෘත්තීය මට්ටමක් ලෙස සලකා බැලිය හැකිය.



මෙහි පුළුල් වෘත්තීය මට්ටමක් ලෙස සලකා බැලිය හැකිය. එහි පුළුල් වෘත්තීය මට්ටමක් ලෙස සලකා බැලිය හැකිය.

මෙහි පුළුල් වෘත්තීය මට්ටමක් ලෙස සලකා බැලිය හැකිය. එහි පුළුල් වෘත්තීය මට්ටමක් ලෙස සලකා බැලිය හැකිය.

ජනාවාසයේ මට්ටම පුළුල් වෘත්තීය මට්ටමක් ලෙස සලකා බැලිය හැකිය. එහි පුළුල් වෘත්තීය මට්ටමක් ලෙස සලකා බැලිය හැකිය.

වෙරළබඩ සඳුකරයේ මට්ටම පුළුල් වෘත්තීය මට්ටමක් ලෙස සලකා බැලිය හැකිය. එහි පුළුල් වෘත්තීය මට්ටමක් ලෙස සලකා බැලිය හැකිය.

මෙහි සඳුකරයේ මට්ටම පුළුල් වෘත්තීය මට්ටමක් ලෙස සලකා බැලිය හැකිය. එහි පුළුල් වෘත්තීය මට්ටමක් ලෙස සලකා බැලිය හැකිය.

මෙහි පුළුල් වෘත්තීය මට්ටමක් ලෙස සලකා බැලිය හැකිය. එහි පුළුල් වෘත්තීය මට්ටමක් ලෙස සලකා බැලිය හැකිය.



මෙහි පුළුල් වෘත්තීය මට්ටමක් ලෙස සලකා බැලිය හැකිය. එහි පුළුල් වෘත්තීය මට්ටමක් ලෙස සලකා බැලිය හැකිය.

උතුරු මුහුද සඳුකරයේ මට්ටම පුළුල් වෘත්තීය මට්ටමක් ලෙස සලකා බැලිය හැකිය. එහි පුළුල් වෘත්තීය මට්ටමක් ලෙස සලකා බැලිය හැකිය.

මෙහි පුළුල් වෘත්තීය මට්ටමක් ලෙස සලකා බැලිය හැකිය. එහි පුළුල් වෘත්තීය මට්ටමක් ලෙස සලකා බැලිය හැකිය.

ජනාවාසයේ මට්ටම පුළුල් වෘත්තීය මට්ටමක් ලෙස සලකා බැලිය හැකිය. එහි පුළුල් වෘත්තීය මට්ටමක් ලෙස සලකා බැලිය හැකිය.

මෙහි සඳුකරයේ මට්ටම පුළුල් වෘත්තීය මට්ටමක් ලෙස සලකා බැලිය හැකිය. එහි පුළුල් වෘත්තීය මට්ටමක් ලෙස සලකා බැලිය හැකිය.

ජනාවාසයේ මට්ටම පුළුල් වෘත්තීය මට්ටමක් ලෙස සලකා බැලිය හැකිය. එහි පුළුල් වෘත්තීය මට්ටමක් ලෙස සලකා බැලිය හැකිය.

මෙහි පුළුල් වෘත්තීය මට්ටමක් ලෙස සලකා බැලිය හැකිය. එහි පුළුල් වෘත්තීය මට්ටමක් ලෙස සලකා බැලිය හැකිය.

ඒ ජී.පී. ජේ. සංජීව්
පුරාවිද්‍යා පර්යේෂණ දෙපාර්තමේන්තුව,
ප්‍රාදේශීය පුරාවිද්‍යා සාර්වකාලීන,
සියලුම,
අධ්‍යක්ෂවරයා.

පුරාවිද්‍යාත්මක උරුමය පිළිබඳ මහජනතාව දැනුවත් කිරීමේ වැඩසටහන් රැසක් ක්‍රියාවට නැගේ..

පුරාවිද්‍යාත්මක උරුමය පිළිබඳව මහජන අවබෝධය පුළුල් කිරීම පුරාවිද්‍යා දෙපාර්තමේන්තුවේ මුඛ්‍ය අරමුණු අතර වෙයි. ඒ වෙනුවෙන් ප්‍රකාශන විලසුම්, සම්මන්ත්‍රණ, රංගම් පැවැත්වීම, වැඩමුළු පැවැත්වීම ද අත් පත්‍රිකා බෙදා හැරීම වැනි වැඩසටහන් ද ක්‍රියාවට නැගේ. 2013 වසරේ ජූලි මස සිට 2014 වසරේ ජූලි මස දක්වා

මහජනතාව දැනුවත් කිරීමේ වැඩසටහන් විශාල ප්‍රමාණයක් අප දෙපාර්තමේන්තුව විසින් සංවිධානය කළ අතර ඒ අතුරින් 2014 ජූනට කිරුළ පුද්ගලයන්ට සම්මානවලින් පුරාවිද්‍යා දෙපාර්තමේන්තුව ඔවුන්ට මෙන් ම තවත් පුරාවිද්‍යා ජංගම පුද්ගල විශාල ප්‍රමාණයක් ද ලංකාවේ පුරාණ සංවිධානය කරන ලදී. විශේෂයෙන් මහජනතාව, පාසල් පුද්ගල,

පුස්තකාල, රාජ්‍ය නිලධාරීන් විශේෂයෙන් ග්‍රාම නිලධාරීන්, පොලිස් නිලධාරීන් දැනුවත් කිරීමේ වැඩසටහන් ලංකාවේ පුරාණ ක්‍රියාත්මක කරන ලදී. විශේෂයෙන්ම පුරාවිද්‍යා ආරක්ෂණ කොට්ඨාසය හරහා ලංකාවේ පුරාණ සිතීම් පොලිස් ස්ථාන හා සිවිල් ආරක්ෂක සම්ප්‍රදාය දැනුවත් කිරීමේ වැඩසටහන් කැපී පෙනේ.



ජාතික උරුමයන් සුරැකීම වෙනුවෙන් වෘත්තිකයින්ගේ දායකත්වය ඉහළට

ශ්‍රී ලාංකීය ප්‍රාග්ධන උරුමය සුරැකීමට ක්වදේශික මෙන්ම විදේශීය විද්වතුන්, පර්යාලකයින් සහ සාමාන්‍ය සිවිල් වැසියන් බොහෝ දෙනෙක් පෙනු ලැබී සිටී. කළු මහල සැපයීමේ ප්‍රතිඵලයක් ලෙස අද මෙරට ජාතික උරුමයන් විද්‍යාභ්‍යාස, මවුන් විලෙස කරනුයේ ජාති මාසික ලැයිස්තියක් වනා කිසිදු ප්‍රතිලාභයක් අපේක්ෂාවෙන් නොවේ. අධිකරණ මෙන්ම වරප්‍රාප්තයේත් අනාගතයේත් අඩු වැඩි ලෙස එය විලෙස කිරීමට සිදුවනු ඇත.

වත්මනෙහි ජාතික උරුමයන් සුරැකීමට දේශපාලන අධිකාරියටද පර්යාලක විද්‍යායන්ට ද බලය පැවරී ඇත. ඒ වෙනුවෙන් කෙටිකාලීන බලය පැවරූ ආයතන කිහිපයක්ද පිහිටුවා ඇත. ඒ ඒ ආයතන සිය ඉලක්ක සපුරා ගනු ලබන්නේ මහා භාණ්ඩාගාරයේ ග්‍රාමීය ප්‍රතිපාදන සහ සම් ආයතනය සතු මහා විද්‍යාලයේ ප්‍රමාණවත්. නිලධාරීන් සහ අනෙකුත් කාර්ය මණ්ඩලය ජාතික උරුමයන් සුරැකීමට බැඳී සිටී. එය නිවුන් උරුම පැවරී ඇති වැඩසටහනි. එම සුරැකුම් මෙහෙයවීමට නොදෙවෙනි කැපවීමක් සරණින් ලාංකීය ප්‍රාග්ධන උරුමය අභ්‍යන්තර වෙත ප්‍රදානය කිරීමට පෙනුණද

වෙනත් වෘත්තිකයින්ගේ දායකත්වය ද සැලකෙන වර්ධනයක් ලබා ඇත.

ඒ අනුව පුස්තකාල, පුස්තකාල, ප්‍රාදේශීය මුද්‍රණාංශ, වෛද්‍යවරුන්, ඉංජිනේරුවන්, ආරක්ෂක අංශ නිලධාරීන්, පනමාධ්‍යවේදීන්, ගුරුවරු, පුද්ගලික ආයතන, බැංකු සහ සභාවන් නොයෙක් ස්වේච්ඡා සංවිධානවල ක්‍රියාකාරීන් සිවිල් වැසියන් අපේ උරුමය සුරැකීමට කෙටිකාලීන බලය සම් ආයතන හා අත්වැල් බැඳගනිමින් සිටී. විලෙස අත්වැල් බැඳගන්නා සිය දහස් දෙනෙක් අතර මෙවර මහලයෙන් කිහිපදෙනෙකු පිළිබඳව කෙටි කථනක් තබමු.

වෛද්‍ය රාජීව් මාර්සිං මහතා කැබ්ලේට්ටු මහ රෝහලේ වෛද්‍ය නිලධාරියෙකි. ඔහු සිය කාර්ය බහුල රාජ්‍ය ජීවිතය අතරතුර සංවිධානය කළ 'අපේ උරුමය - මගේ ආසිය' පුරාවිද්‍යා පුද්ගලයන් දෙවන වරටත් පසුබිඳු කැබ්ලේට්ටු මහ රෝහලේ මුළුකාණයේදී පවත්වන ලදී. වසර ගණනාවක් බොහෝ වෙලෙක මහත්සි වි

පුද්ගලයන්ට හොඳු කර ගිවු ජායාරූප ඊලසවලින් සිංහල අනුවත් පමණකි පුරාවිද්‍යා ස්ථාන අලුතැ නිමැවුණු ඒවාය. සාමාන්‍යයෙන් උත්සවයේ ප්‍රධාන ආරාධිතයා ලෙස පුරාවිද්‍යා විද්‍යාචාරීන් පුස්තකාලවල මෙහෙයුම් සාහිත්‍යයක් සහභාගි වූහ. මෙම අවස්ථාවට ශ්‍රී ජයවර්ධනපුර විශ්වවිද්‍යාලයේ ජ්‍යෙෂ්ඨ කැබ්ලේට්ටු ආචාර්ය මැදුරාජ් අභයගිරිත්ත නාතිමයන්, කැබ්ලේට්ටු ජාතික රෝහලේ වෛද්‍ය සංගමයේ අනාගතයා ලංකානේද සිටියේ ද රෝහලේ අධ්‍යක්ෂ අපේගු භූචාරිච්ඡා මහතා ඇතුළු විශේෂඥ වෛද්‍යවරු ඇතුළු රෝහලේ කාර්ය මණ්ඩලයේ විශාල පිරිසක්ද මෙම අවස්ථාවට සහභාගි වූහ. පාසැල් ළමුන් විශාල පිරිසක් ද මෙම අවස්ථාවට සහභාගි වී සිටීම කැපී පෙනේ.

මණ්ඩාරයේ රිච්මන්ඩ් පුස්තකාලයේ වෙනත් පහසුකම් පැරණි පොතුවේ කැබ්ලේට්ටු සංග්‍රහ සඳහා මේ වනවිටත් දායක වන හැරණ නාතිමයන් විශේෂ පාසැල් මහ රෝහලේ වෛද්‍ය සරණ පුහුණුවේ මහතා ප්‍රතිඵල සිංහ සමාජ සාමාජිකයින් ද මෙහිදී සිහිපත් කළහ. එම වෛද්‍යවරයා ඇතුළු සිංහ සමාජ සාමාජිකයින් දැරූ දැඩි ප්‍රාග්ධනය ප්‍රතිඵල ලෙස මේ වන විට පහසුකම් අලංකාර පොතුවේ සංරක්ෂණ සංග්‍රහ අවසන් අවධානයට පැමිණ තිබේ.



සැඟවුණු උරුමයක අසිරිය කිරිමතුළුගොල්ල...



ඉපයේ ඉතිහාසයට දැනෙන සාධකයක් අනුගතය වෙත දායක කරන්නට ඉඩ හසර වෙන් වූ විමසීම් ලෙස කිරිමතුළුගොල්ල සංවර්ධනය කෙරිණ. සමරගමුව පළාතේ අගස් රත්පුර ප්‍රදේශයේ මලාගොඩ ප්‍රදේශයේ ලේසම් ගොඩනැගීමේ 260/8 කැමරේටිවල මුළු බිලියාඩර් වන මේ කිරිමතුළුගොල්ල සංවර්ධනය වූ ආරාම සංකීර්ණය පිහිටා ඇත.

කිරිමතුළුගොල්ල සංවර්ධනය කිරීමේ අගස් අගස් වන දිගවත් කැණීම් සලසාගත් පුරාවිද්‍යාත්මක උරුමය සංරක්ෂණය කරන වර් මේ මුල් අගස් ආරාම පරිශ්‍රය පුද්ගලිකව පිහිටි ස්ථානයක් නොවන බව පැහැදිලිව පෙනෙයි. මුදුන, පඬු, හඳුනාගත, කුරුම, බිහිරිගල, පිළිම ඇදී ආර සහ අනෙකුත් (වර්තමානයේ දී උඩවලට පාදක වන පුරාවිද්‍යාත්මක අගස්.) වශයෙන් කිරිමතුළුගොල්ල ආශ්‍රිත සලසාගතයේ සලසාගතය ඇති පුරාවිද්‍යා පරිශ්‍රයක් හා ඒකාබද්ධව පවතින මධ්‍ය වලට නිමය කෙරෙන ස්ථානයක් වන වූ මෙහිදී මිනිසාගේ සුවිශේෂී වූ ජීවිතයක් වශයෙන් කිරිමතුළුගොල්ල සලසාගතයක් වන බවට පෙනී යයි. වර්තමානයේ නොව මෙම ප්‍රදේශයේ වෙතිසාසිතයක් වන ප්‍රාග් ඓතිහාසික ග්‍රහණයක් වන ආරාම වලට පැහැදිලි සාධකයක් ද හමු වෙයි. මෙහිදී මෙහිදී සලසාගතය, කුරුම, පිහිරිගල, මහිරිගල ආදී ප්‍රාග් ඓතිහාසික සලසාගතයක් ද කිරිමතුළුගොල්ලට ඉතා අත්‍යවශ්‍යයි.

වලවේ සංචාර ආශ්‍රිත රට පිහිටි වන්නට වන වූ පහත රාමයක් මේ වන විට සලසාගත කැඩී වී ඇත. කල්ලොට, පොරොත්තේපොළ, කල්ලොට, හඳුනාගත, වදාල මේ අගස් කිරිමතුළුගොල්ල ද වන මේ වූ ආරාම සලසාගතයක් බවට වෙතිසාසිතය පොරොත්තේ අගස් සහාය වේ. වලවේ ප්‍රධාන පාලන මධ්‍යස්ථානය වූ අගුරාධිපුරයට අමතරව වලවේ පිහිටි ප්‍රදේශ ආශ්‍රිතව පවතින කුඩා දේශපාලන ඒකක සැකි බවට සාධක හමු වන අතර වලවේ සංචාරී අගුරාධිපුරය වන සලසාගතය මෙහිදී මේ ව පවතින 'මිරි පුවට' නමින් සලසාගතය ලැබූ පාලන ප්‍රදේශයට කිරිමතුළුගොල්ල ද අගස් ව පවතින ඇති බව පෙනෙයි.

දිගවත් මෙහි වර්තමානයේ 'වද කුඹුර' වශයෙන් සලසාගතය ලබන පුරාණ වැව ආශ්‍රිත සලසාගතයට ඉතාම අත්‍යවශ්‍ය වන ගල්කැටුම් දේවස්ථාන ලෙස වහර කුමින, මානිසා ගොඩවල්,

පිහිරිගල සහ කිරිමතුළුගොල්ල පුරාවිද්‍යා කුමි පිහිටා ඇත. අදාලයේ දී සුවිශාල වූ වසම් ආරාම සංකීර්ණයක් ලෙස ඒකාබද්ධව සහ සම්බන්ධතා පවත්වන්නට ඇති බව පිහිරිගල සැකයේ, මෙම කුමි පිහිරිගල වසම් ග්‍රහණයට අගස් බවට ග්‍රහණය පුරාවිද්‍යාත්මක සාධක අගුළු සහ වූරු සහාය ගත කැඩී වන නිසාය. වදකුඹුර පුරාණ වැව පිහිටි කුමියේ සිට කිරිමතුළුගොල්ල දක්වා ඇත්තේ මි.මී. 2 ක පමණක් වූ පුරාණයක් වන අතර වැව ආසන්නව පිහිටි දේවස්ථාන ලෙස වහර කුමියේ සිට පිහිරිගල ලෙස ආශ්‍රිත කිරිමතුළුගොල්ල දක්වා ඇත්තේ මි.මී. 1 ක් පමණ පමණ වූ පුරාණයක් වන ඉතා සම්බන්ධතාවයට සාප්‍රති බලපෑමක් වන අතර.

පිහිරිගල සෙවත් උඩපිහිරි සලසාගත කිරිමතුළුගොල්ලේදී අතර සලසාගතයේ ප්‍රාග් ඓතිහාසික උරුමයේ සුවිශේෂී ස්ථානයකි. වන ග්‍රහණයට පිහිටි පිහිරි මෙහි සලසාගතය ප්‍රාග් ඓතිහාසික වන කුමියේ ලෙස පැහැදිලිව සලසාගතය ඇති අතර පල සාප්‍රති සංඝයා වන මෙහිදී උදෙසා පුරාණ සරණ ගුද ලෙස ආරාමයක් බවට පත් වූ ස්ථානයකි. මෙහිදී දැනටත් ග්‍රහණය සඳහා කරන ගුද සරාමි සමඟ පුරව ආරාමයක් අත්පොරොත් ග්‍රහණ සෙල්ලිපියක් ලෙසෙහි දක්වන අතර. ලෙස පරිශ්‍රය වූ විට, පලසුන් සහ උසින් මීටර 33 x 11 x 12 ප්‍රමාණයේ වන ගුදයක් ග්‍රහණය. උග්‍රයට ගුදය, වූ සහ සාප්‍රති ගත සිලසෙලයේ පමණ සෙල්ලිපියෙහි සලසාගත වන අතර මුළු ප්‍රදේශයේ වූ ප්‍රභව වන ගුදය, ලෙස පිහිරිගල මතු මධ්‍යස්ථානය දක්වන ඇති අතර වන සිලසෙලයේ සෙල්ලිපියෙහි ද ගත් පැහැදිලිව සලසාගත නොපැහැදිලිව.

කිරිමතුළුගොල්ල රක්ෂිතය කුසුදු දී සරාමි සහ සෙල්ලිපි සහිත ලෙස පමණ ස්ථානවල ලෙස 10 ක් පමණ සමන්විත ලෙස ආරාම සංකීර්ණයක් දක්වන ග්‍රහණය අතර, රක්ෂිතයට අගස් නොවන සල සාප්‍රති සහිත ගොඩනැගිලි සංකීර්ණයක් සාධක සලසාගතය කැඩීය, ලෙස අගුරාධිපුර ග්‍රහණයේ මුල් සාප්‍රති නිර්මාණයක් බව පෙනෙයි. මෙම ලෙස ආරාම සංකීර්ණය ආශ්‍රිතව පුරව ආරාමය අත්පොරොත් සමඟ සෙල්ලිපි 6 ක් දක්වන ග්‍රහණය අතර මෙහිදී වෙතිසාසිතය වන්නේ, ප්‍රදේශයේ වෙතිසාසිත පොරොත්තේ මෙම ලෙස මුළු මහින් සහාය වන වන වෙයි.



වත් ලෙස මුලිගල මෙහේ වෙයි
'උපකේණ - අපි අග සෙවන ගුහා
අග මහ මිරිසා ලෙසෙ මහ පදනමෙ වතු දිය.....
උපකේණ වැවෙහි අසිරියට වූ සිර කුමරුගේ පුත්‍ර වූ මහ සිර කුමරුගේ මහාපදවන ලෙස.....

මෙහි සලසාගත උපකේණ වැව, වර්තමාන වදකුඹුර වැව වන සැකි බවට අනුමාන සලසාගතය අතර, සිර අගසෙව, අග සිසා හා අග මහ මිරි ගල මෙම ප්‍රදේශයේ සිර පාලනයක් සලසාගත නොවන වන ගුද ය.

සල සුදුසු අගස් ලෙස සංකීර්ණයට පහසු සල සාප්‍රති පොරොත් ස්ථානයක් සමඟ සංවර්ධනය වූ ගොඩනැගිලි කිරිපහසු මෙහි සාධකයක් ද දක්වන ග්‍රහණය. සලසාගත පොරොත් බහුල වශයෙන් මෙහි කුමි කුසුදු වීර්ණ පවතී. මේ අගුළු සල සුදුසු ලෙස ආරාම සංකීර්ණයක් හා සම්බන්ධව මෙහි ගොඩනැගිලි පරිශ්‍රය ද පවතී ඇති බව පැහැදිලි වේ.



'කිරිමතුළුගොල්ල' අගස් අතිම උරුමය මෙහෙත් පවතිනේ වහරපොරොත් කුසුදු සලසාගතය. ප්‍රාග් ඓතිහාසික ග්‍රහණයේ සිර මේ අගස් මුලුත් මහින්ගේ පිහිරි සහර ගැටුණු විමසීම් ලෙසට සලසාගතය කැඩී ලෙසිනි වූ පුරාවිද්‍යාත්මක උරුමයක් මෙහි පරිශ්‍රයට ඇති බව මුලුත් පරිශ්‍රයෙන් මහින් ම සහ වූරු වූ අතර අගස් ඉදිරි පරිශ්‍රයෙන් මෙහි සලසාගත කුසු සලසාගතය ප්‍රතිඵල පරිශ්‍රයට ගොනු කිරීම් පිළිබඳව මේ වන විටත් අගස් අර්ධගතය ගොනු වී ඇත.

ඒ වත්. ඩී. ඩී. ඉගෝසා සන්දකායක පුරාවිද්‍යා පරිශ්‍රයේ සහකාර ප්‍රාදේශික පුරාවිද්‍යා කාර්යාලය, සීතාවක, අර්ධකාලීනව.

ආදි මානවයාට පනාවාස සැළසූ

උඩුනුවර වේගිරි කන්ද



දිවයිනේ ප්‍රවීණතම හෙළකල කලාවෙන් සෙව්දු සොට ගනිමින් ලාංඡන ඉතිහාසය සොයාගැනෙන බව දැක්වූ ලාංඡන, මේ සඳහා විශේෂඥාත්මකවත් සහ ඉතිහාසඥයින් විසින් සන්නිධි කරගැනූ ලැබුණේ දිවයිනෙන් ගුහායන් දෙසට පමණ තුළි ප්‍රමාණයක් උසලා පිටපි සලකාගනී. විශේෂයෙන් පනාවාසකරණයක් සහ සේවාලාභය, ආගමික සහ සංස්කෘතික විශේෂයන් වඩාත් සැසි පොසොන් වර්ධනයක් ඇතිවීම මෙහි ලා විශේෂයෙන් වැදගත් විය. සමූහ වට කාලේස වර්ධනයක් මධ්‍යම සලකාගැනීම සහ මිලක රට සෙව්දු සොයාගෙන විසිවීමට මු ඊෂ්ඨනාව ප්‍රධාන බාධකයක් වී පවතින්නයි සහ සහිත ආකල්පය ආරම්භ ප්‍රදේශය ඉතිහාසාත්මක අවධානයෙන් බැලීමට මනුෂ්‍ය සාධකයක් වන්නට ඇත. වග සෙව්දු වගු ආගම වේගිරිකල, ප්‍රොමේ වේගිරිකල සහ වේගිරිකල ප්‍රධානතමයන් නේ මුල්මය සෙවීමක් සලකා ප්‍රදේශ ආශ්‍රිත වී සිදු පවතින බව තව පුරාවිද්‍යාත්මක පර්යේෂණවලින් අනාවරණය කරගෙන ඇත. ඊට සමීප සිදුකරගත් විශේෂයේ මු.පු. 2 වන සියවස දක්වා දිවෙන වේගිරිකලයන් විශේෂයක්වනින් සහමුරු සල සැසි ස්ථානයක් විශේෂයක් සෙව්දු උඩට වේගිරිකල ස්ථානය සලකාගැනීම සැසි ව.

සතුවේ ගිම්මයේ වම් මුහුරු වන්නට, සහමුරු වෛලියනෙන්, උඩුනුවර ප්‍රාදේශීය කේන්ද්‍ර සොයාගැනීමේ, වේගිරිකල මුහුරු සෙවීම වසම් සුලු, මර්මිකයින් අඩි 2000 සහ පමණ උත්තරාග්‍රයක ස්ථානගතවන වේගිරි කන්ද සිටීමකින් ම පවතින සලකාගැනීමක් ස්ථානයක විසඳා වනමින් වගවරාගත පත්වන්නට ඇත. මෙම ස්ථානය සමීකරණයෙන් පවතින පසුබාද සහ වේගිරිකල මුහුරු දිවයිනේ ඉතිහාසය සමීකරණයෙන් ප්‍රබල තුළිකාවක් උසලා ලැබූ ප්‍රදේශයක් විශේෂයෙන් සලකාගැනීමට මෙහි පහසු වේ.

ප්‍රදේශය ප්‍රදේශය ආශ්‍රයෙන් සලකාගැනූ ලැබූ ප්‍රවිණතම සාධක අතර අඩුමය මුහුරු, සාධක මසිත සාධකය ලෙස (සෙවීම හා සංස්කෘතික විශේෂ ස්ථානගතවන), සාධ දේවාලය, විහාර කෙට, මුහුරු කේ, වහල්කඩ, වර්ධා කේ, සිංහාසන මස්දිරය, පසු සලකාගැනීමේ අංග, ප්‍රවේශ මාර්ග (පිසසැටපසු) වේ. මේ සියල්ල වේගිරිකලේ අත

ලිය ඉතිහාසයක් සොයාගැනීමේ මුහුණතට වන බව පිලියන සැසි ව. විශේෂයෙන් ම වේගිරි කන්ද බැවුණු වින්සට සිටි වටිනුම්වත්ම සලකාගැනීම ප්‍රදේශය ලෙස සංස්කෘතියේ විශේෂ සලකාගැනීම. 3-2 සාමයට අතර සල සැසි මුහුරු ලෙස ලියි දෙසක් වේ. විශේෂයෙන් අත සොයාගැනීම සැසි සලකාගැනීම පවතින සොයාගැනීම ප්‍රදේශයේ සොයාගැනීම මෙහි අනාවරණය කෙරේ.

සිල්ලියක නිපුණතාවයන් ඇති විශේෂයන් සමීකරණයෙන් සොයාගැනීම දක්වා සිටීම ඉතිහාස පෙරමුණකට අඩුකල සංරක්ෂිත විශේෂයක් පුරාවිද්‍යාඥයින් සේ අවධානයට ලක් වූ සාධකය වේ. ඒ අතර සුමන සෙවීමේ අඩුමයට සාධකය පිළිසලකා, මර්මික සලකාගැනීම සලකාගැනීම අතරින් දැක්වෙන සිල්ලියක් පිළිබඳව සලකා ගත හැකි වී සිටීම අඩුමය වැදගත් වූවකි. මෙහි පනාවාසකරණයට අනවශ්‍යයෙන් ම උච්ඡායකරණය කළුම පිලිම උපාංග විශේෂයන් සියලුම පිරිස් පිරිස් සිටීම සත්කාරිකව ප්‍රදේශයේ ස්ථාවර පනාවාසකරණයක් පවතින බවට මුහුරු සලකාගැනීම ප්‍රබල සාධකයක් ද වේ.

ඊට අමතරව ප්‍රදේශයට අත ප්‍රබල සමීකරණයක් වන අතර දුර උපාංගයන්ගෙන් විවිධ විශේෂයන් මුහුරුකල සියලුම දුරිත සෙවීම අතරින් සොයාගැනීම පවතින පවතින පවතින පවතින පවතින පවතින සාධකයක් වේ. විශේෂයෙන් සලකාගැනීම ප්‍රදේශයෙන් මෙහි අඩුමය සලකාගැනීම ප්‍රදේශයෙන් මෙහි දක්වා ප්‍රධාන සිටීම විශේෂයෙන් දුර අඩුමය ප්‍රදේශය දක්වා ප්‍රධාන සලකාගැනීම සිටීම සහ සලකාගැනීම සිටීම ප්‍රවිණයන් විශේෂයෙන් අත ඉහල ප්‍රමිතයන් විශේෂයෙන් මර්මික සමීකරණයක් වේ. විශේෂයෙන් සලකාගැනීම ප්‍රදේශයෙන් මෙහි අඩුමය සලකාගැනීම ප්‍රදේශයෙන් මෙහි දක්වා ප්‍රධාන සලකාගැනීම සිටීම සහ සලකාගැනීම සිටීම ප්‍රවිණයන් විශේෂයෙන් අත ඉහල ප්‍රමිතයන් විශේෂයෙන් මර්මික සමීකරණයක් වේ.



සමීකරණයෙන් මෙහි සලකාගැනීම ප්‍රදේශයෙන් මෙහි දක්වා ප්‍රධාන සලකාගැනීම සිටීම සහ සලකාගැනීම සිටීම ප්‍රවිණයන් විශේෂයෙන් අත ඉහල ප්‍රමිතයන් විශේෂයෙන් මර්මික සමීකරණයක් වේ.

ස්ථානීය වාස්තු විද්‍යාත්මක අංග සලකාගැනීම

වේගිරිකල සලකාගැනීම සලකාගැනීම ප්‍රදේශයෙන් මෙහි දක්වා ප්‍රධාන සලකාගැනීම සිටීම සහ සලකාගැනීම සිටීම ප්‍රවිණයන් විශේෂයෙන් අත ඉහල ප්‍රමිතයන් විශේෂයෙන් මර්මික සමීකරණයක් වේ.

සාධ දේවාලය සහ විහාරයෙන්, පත්තිනි දේවාලය, මුහුරු කේ, වහල්කඩ, වර්ධා කේ, සිංහාසන මස්දිරය ඒ අතරින් සාධ දේවාලය සහ විහාරයෙන් වේගිරිකල සලකාගැනීම ප්‍රබල සාධකයක් වේ.

විහාර පල්ලියෙන් පත්තිනි සොයාගැනීම ඉතිහාසයෙන් මෙහි දක්වා ප්‍රධාන සලකාගැනීම සිටීම සහ සලකාගැනීම සිටීම ප්‍රවිණයන් විශේෂයෙන් අත ඉහල ප්‍රමිතයන් විශේෂයෙන් මර්මික සමීකරණයක් වේ.

දේවාල පල්ලියෙන් මෙහි දක්වා ප්‍රධාන සලකාගැනීම සිටීම සහ සලකාගැනීම සිටීම ප්‍රවිණයන් විශේෂයෙන් අත ඉහල ප්‍රමිතයන් විශේෂයෙන් මර්මික සමීකරණයක් වේ.

දේවාල පල්ලියෙන් මෙහි දක්වා ප්‍රධාන සලකාගැනීම සිටීම සහ සලකාගැනීම සිටීම ප්‍රවිණයන් විශේෂයෙන් අත ඉහල ප්‍රමිතයන් විශේෂයෙන් මර්මික සමීකරණයක් වේ.

විහාර කේ ආශ්‍රයෙන් මෙහි දක්වා ප්‍රධාන සලකාගැනීම සිටීම සහ සලකාගැනීම සිටීම ප්‍රවිණයන් විශේෂයෙන් අත ඉහල ප්‍රමිතයන් විශේෂයෙන් මර්මික සමීකරණයක් වේ.

විහාර කේ මස්දිර සහ සිල්ලිය මෙහි දක්වා ප්‍රධාන සලකාගැනීම සිටීම සහ සලකාගැනීම සිටීම ප්‍රවිණයන් විශේෂයෙන් අත ඉහල ප්‍රමිතයන් විශේෂයෙන් මර්මික සමීකරණයක් වේ.

සාධක සහ දැව මාර්ගයෙන් මෙහි දක්වා ප්‍රධාන සලකාගැනීම සිටීම සහ සලකාගැනීම සිටීම ප්‍රවිණයන් විශේෂයෙන් අත ඉහල ප්‍රමිතයන් විශේෂයෙන් මර්මික සමීකරණයක් වේ.

විහාරයේ සලකාගැනීම සලකාගැනීම සලකාගැනීම ප්‍රදේශයෙන් මෙහි දක්වා ප්‍රධාන සලකාගැනීම සිටීම සහ සලකාගැනීම සිටීම ප්‍රවිණයන් විශේෂයෙන් අත ඉහල ප්‍රමිතයන් විශේෂයෙන් මර්මික සමීකරණයක් වේ.

ඒ වේ.වි. සිල්ලිය වැදගත් පුරාවිද්‍යාත්මක සාධකයක්, ප්‍රදේශීය පුරාවිද්‍යාත්මක සාධකයක්, සහමුරු.

ලංකාව පුරා පිහිටි ශිලා ලේඛන රැසක් පිටපත් කෙරේ

ශ්‍රී ලංකාවේ පුරාවිද්‍යාත්මක සතු අධ්‍යයනයේ දී ශිලාලේඛන, පුස්තෝග්‍ර ලොක්, සත්තන්, සාහි ආදී මූලාශ්‍ර ඉතා වැදගත් වේ. ඒ උත්ත මූලාශ්‍රවලින් නිවැරදි ම හා සත්‍ය සාහි අනාවරණය කර ගත හැකි බැවිනි. පුස්තෝග්‍ර අභිලේඛන හා සාහි ප්‍රධාන වශයෙන් ම ආරක්‍ෂා කිරීමේ, ඒවා ලේඛනයෙන් කිරීම හා පවත්වාගෙන යාමේ සටහනු මෙන් ම ඒ පිළිබඳ ජනතාව දැනුවත් කිරීම ආදී කර්තව්‍යයන් ඉටු කෙරෙනුයේ අභිලේඛන හා නාණක විද්‍යා අංශය මගිනි. ඒ යටතේ අභිලේඛන හා නාණක විද්‍යා අංශය මගින් වාර්ෂිකව ව්‍යාපෘති හයක් ක්‍රියාත්මක කරනු ලැබේ. ඊට අදාළ ව්‍යාපෘති 2014 වර්ෂයේ ද ක්‍රියාත්මක වෙමින් පවතී.

1. ශිලාලේඛන පිටපත් කිරීමේ ව්‍යාපෘතිය.
2. ශිලාලේඛන සුළුගත කිරීමේ ව්‍යාපෘතිය.
3. පරිවර්තන කාමි පුවරු යෙදීමේ ව්‍යාපෘතිය.
4. සාහි සුළුගත කිරීමේ ව්‍යාපෘතිය.
5. අභිලේඛන සුළුගත කිරීමේ ව්‍යාපෘතිය.
6. අභිලේඛන පර්යේෂණ සංග්‍රහය ප්‍රකාශයට පත් කිරීමේ ව්‍යාපෘතිය.

ශිලාලේඛන පිටපත් කිරීමේ ව්‍යාපෘතිය යටතේ 2013 වසරේ ශිලාලේඛන 71 ක්


ශිලාලේඛන සුළුගත කිරීමේ ව්‍යාපෘතිය යටතේ අනුරාධපුර දිස්ත්‍රික්කයේ මිහින්තලේ ප්‍රාදේශීය ලේකම් කොට්ඨාසයේ ශිලාලේඛන සුළුගත කර ඇත. ඒ අනුව මිහින්තලේ අත් වෙහෙර, රාජගිරි ලෙන, සාච්චිය පොකුණ, යන ස්ථානවලින් ශිලාලේඛන 80 ක් සුළුගත කරන ලදී.

2013 වසරේ ශිලාලේඛන පරිවර්තන කාමිපුවරු යෙදීමේ ව්‍යාපෘතිය යටතේ ශිලාලේඛන 37 ක් සඳහා කාමිපුවරු යොදා ඇත. සිංහල, දෙමළ, ඉංග්‍රීසි යන භාෂා තුනෙන් ම පුස්තෝග්‍ර කාමිපුවරු යෙදීම් සිදු කෙරිණි. එහි දී ශිලාලේඛනයේ වෙතිහාසික, ජාතික හා ආගමික මෙන් ම ස්ථානයේ වැදගත්කම ආදී කරුණු සැලකිල්ලට ගෙන එහි ශිලාලේඛන සඳහා ප්‍රමුඛතාවය දෙසු ලබයි.


පවුළුස්තුවර පුරාවිද්‍යා කෞතුකාගාරයේ පැන්පත් කර ඇති සාහි සුළුගත කිරීම ද 2013 වසරේ සිදු කෙරිණි. එය සාහි සුළුගත කිරීමේ ව්‍යාපෘතිය යටතේ සිදු කළ අතර එහි දී සාහි 500ක් මේ සඳහා යොදා ගැනිණි.



අභිලේඛන පර්යේෂණ සංග්‍රහය ප්‍රකාශයට පත් කිරීම ද 2013 වසරේ මෙම අංශය මගින් සිදු කළ පවත් ව්‍යාපෘතියකි. එහි දී වාර්ෂිකව පිටපත් කරන ලද ශිලාලිපි 31 ක් අංශයේ නිලධාරීන් විසින් සියලු පර්යේෂණයට ලක්කර භාණ්ඩාගාරයට වශයෙන් එළිදැක්වන ලදී.



✦ යේ.ඊ.එස්. කාමල් කොඩිතුවක්කු, අධ්‍යක්ෂ (වැ.ව), අභිලේඛන හා නාණක විද්‍යා.
✦ ධම්මිකා ප්‍රියදර්ශනී හමිනේ, අභිලේඛන හා නාණක විද්‍යා නිලධාරී



පිටපත් කර ඇත. අනුරාධපුර, කම්බන්තොට, බදුල්ල, ප්‍රියන්තපාය, ආරාමපොල, කැනල්ල, කොළඹ, අම්පාර, මාතලේ, මොණරාගල, පොළොන්නරුව, මධ්‍යමප්‍රදේශ, මුලතිව්, මාතලේ, හා රත්නපුර යන දිස්ත්‍රික්කවලින් පුස්තෝග්‍ර ශිලාලේඛන පිටපත් කර ඇත.

අභිලේඛන සුළුගත කිරීමේ ව්‍යාපෘතිය යටතේ කෞතුක පද්මවහි පිරවීමේ පුස්තෝග්‍ර ලොක් සංවිධානයේ නිමුණු පුස්තෝග්‍ර ලොක් 36 ක් සුළුගත කරන ලදී. මේ සුළුගත කරන ලද පුස්තෝග්‍ර ලොක් අතර ධර්ම ලක්ෂරී, පිරිත් ලොක්, ජාතක සරා ලොක් ආදිය ද වේ.

ලාංකීය බුදුන් පූජන

ශ්‍රී ලංකාවේ මුදු පිළිම අතර පූජන
 පිළිමාණය ලෙස කොටස් දෙකකින්
 පිළිමාණය වන්නේ අනුරාධපුර මහමෙව්නා
 උයනේ පිහිටි සමාධි මුදු පිළිමවයි. මෙහි
 මුදු පිළිම කෙළිමේ කලාව ලෙස ආරාධනා
 බලන කල මේ පුනිමාව විසි පැරණිතම
 පුනනකට අයත් බව අවිවාදයෙන් පිළිගත
 කෙරේ. එද සිට අද දක්වා වූ දිගු කාල
 විකල්පව තුළ දේශික කලාකරුවා අතින්
 සිහි වූ නිර්මාණ තුළින් එළිලැස්වෙනුයේ ඒවා
 කලාත්මක, නිර්මාණාත්මක මෙන් ම තාක්ෂණික
 ගත කරුණු සිගල්ලු හිස්සේ ම සිදු වී ඇති
 විකල්පයන් බවයි.



ශ්‍රී. ල. සියවස්වලදී කලාකරුවන්
 මුදු පුනිමා නිර්මාණය කිරීමේ දී පරමික
 පුනිකරුවන්ගේ මුහුණ දී ඇති ආකාරය ඒ
 පිළිබඳව අධ්‍යයනය කිරීමේ දී අනාවරණය වේ.
 ඊට අමතරව ඇත්තේ මුදු රූපය නිකායාගාරයෙන්
 ඉදිරිපත් කිරීමට නොහැකිවීම පිළිබඳ
 කලාකරුවන් තුළ සිටු සිහිනය වූ පැහැදිලි
 බව පැහැදිලි ය. මේ නිසාම ඉන්දියානු මිලිපින්
 මුදුරුවාණන් විකල්ප වෙනුවට උන්වහන්සේ
 හිසෝපනය කරන්න වූ නොයෙක් සංකේත
 මාර්ගයෙන් මුදු රූපය මවා පෙන්වීමට
 උත්සාහ කෙරුණි. මේ සඳහා ධර්ම විභූත,
 විභූතය, සිරිපතුල, කෝලය, පත්‍රය ආදී
 වූ නොයෙක් සංකේත භාවිතා කරනු ලැබීය.
 විශේෂ දේශික කලාකරුවන් විවිධ සංකේත
 භාවිතයට වඩා මුදු පුනිමාව නිර්මාණය කර
 වන්දනාමානවට ලක් කර තිබේ.

ශ්‍රී ලංකාවේ මුදු පිළිම නිර්මාණයේ අරමුණ හා විකල්පය

ශ්‍රී ලංකාවේ මුදු පිළිම පිළිබඳ
 කලා කෘතියක් වන බොහෝ වෙනස්කම්
 පිළිබඳව. දේවානම්පියතිස්ස රජුගේ කාලයේ දී
 කළ මුදු පුනිමාවට ඉන්පසුව වූ රජවරුන්
 නොයෙක් පුනිකරුවන් කළ බව විශ්වාස
 කරනු ලැබේ. එකල පාලකවරුන්ට
 අමතරව රහිත් හෝ ලෝකයෙන් ද පුනිමා කළ
 ලැබීය. උදාහරණයක් ලෙස රජවරුන්ගේ
 සාධක නිධානයක්වනුයේ දී රන් පිළිමයක්
 පැන්පත් කළ බව විශ්වාසයට පත්ව ඇත.

මුදු පිළිම කෙළිම පිළිබඳව විමර්ශනය
 කරන විට පැහැදිලිවන වන්නේ කළ දේශික
 මුදු පුනිමාව තුළින් ඒවාටම අවිචිත
 ලක්ෂණ බොහෝමයක් පිළිබඳ වීමයි.

මුදුරුවාණන් විකල්ප පිළිබඳව මනා
 අවබෝධයකින් කෙළක ලද පුනිමා පහසු
 ඉරිතවීමකින් වැඩ නිසා ආකාරයට කළ
 කර තිබේ. එනම් මුදු, එකම ආකාර
 විභූතය බොහෝ කැන්වල දක්නට ලැබුණ ද
 මුදුරුවාණන් විකල්පයෙන් පිළිබඳවන
 කරුණාවන්ත බවත්, ආධිපත්ය
 ලක්ෂණය ඉදිරිපත් කරනු ලැබුවේ
 මුදු පහසුට යොමා සිටින කෙසේ යුවලත්,
 ඊට ම ගැලපෙන මද සිතකරින් පුනිමාවට
 ඇතුළු කරමිනි. ඉහත සරල මෙන් ම
 ආධිපත්ය ලක්ෂණ ද පෙන්වීමේ කළ
 මුදු පිළිම අනුරාධපුර මධ්‍ය
 කාලයේ දී පැරණි වෙහෙර
 ස්ථිරාපනයට ලක් වූ බව පෙනේ.
 සිටුවේ රැලි දසර වීමත්, විශාල
 විශාලයන් රැලි සහිත සිටුවා
 දරා සිටින සිරි පිළිම නිර්මාණය
 මුදු පිළිමවල විකල්ප පැරණි
 ආධිපත්ය ස්ථිරාපනයෙන්
 මුදුරුවාණන් කිරීමට හේතු වී ඇති
 බව පෙනේ. ඉ.ව. 7 වන සියවසේ
 පසු මෙහි පුනිමා කලාවේ
 පවත්වා ගැනීමට අති විශාල
 සිරි පිළිම නිර්මාණය කිරීමේ
 පිළිගැනීම. මේ කාලයේ දී
 ලක්දිව භික්ෂූන් මුදු දැනට
 පැහැර ගිය බවත් දක්නට
 ලැබෙන අතර එම අදහස්
 අනුව මුදු පිළිමය තුළින්
 දිගුකල මුදුරුවාණන්
 නිර්මාණය කළ බවත්
 උන්වහන්සේ අසු රියන්
 උස් වූ බවත් සිතමින්
 පුනිමාගෙන් විශාල පුනිමා
 කෙළුණට අනෙක් අනුමාන
 කළ හැකි ය. අනුරාධපුර
 පුනනේ අවසාන කාලයේ දී
 රටේ ඇති වූ නොයෙක් යුධ
 කෝලාහල සහ අවුල්
 වියදුල් තත්වයන් ද දේශපාලන
 වෙනස්වීම් ද පුනිමා කලාවේ
 කෙරෙහි හදුන් බලපෑමේ ය.
 විශාල නිර්මාණය ලෙස
 බැලීමෙන් පැහැදිලි වනුයේ
 මුදු පුනිමාවල විශිෂ්ටත්වය
 කුමක්වත් හිමිවී තිබූ බවයි.
 අනුරාධපුර පුනනේ පුනිමාවල
 දක්නට ලැබුණු පහසු පුනන
 බව වෙනුවට බරපතල
 අර්ථය සහිත සාධක
 දැකී පුනිමා මෙකල නිර්මාණය
 විය.

මේකල පුනන විකල්ප පුනිමාකරුවන්ගේ
 පවත් විශාල වෙනසක් දක්නට
 ලැබේ. විශේෂයෙන් මෙකල
 කෙළ පුනිමා තුළින් මුදු
 පිළිමයක දැක්විය යුතු
 ලක්ෂණය වෙනුවට නිර්මාණය
 කෙරෙනුයේ පුනිමාව කෙරෙහි
 බැහැරකුන් තුළ විශිෂ්ට
 සැලකීමක් දැනටමට උන්වහන්සේ
 සිටින වූ දේව වින්දනාව
 හිසා මුදු පිළිමයට ද
 හිස්සු ලෙව්වරුන්ගේ ස්ථිරාපනය
 ඇතුළු වූ බව පෙනේ. එම
 පුනිමා නිර්මාණය කළ
 මුදුරුවාණන් වූ



විශාල විශාලයන් ම හිස්සු
 පැන්විකල්ප වූ ඉන්දියානු
 මුදුරුවාණන් විසි ඊට පුනිමා
 කේතුව බව පැහැදිලි වේ.

මේකල අවධියේ පසු කාලයේ
 පුනිමාවල මුදුරුවාණන්
 කෙළ පුනිමා කළ ද ඒවා
 බොහෝ විට දකුණු ඉන්දියානු
 කෙළ පුනිමා කළ නොවී
 මුදුරුවාණන් සිටින ආදී
 රටවලට ආවේණික
 ලක්ෂණ ද ඇතුළත් වී
 නිර්මාණය වූ බව පෙනේ.
 මේ කාලයේ කරන ලද
 පුනිමාවල විශේෂත්වය
 වන්නේ මුදු පිළිමයකින්
 පුද්ගලයන් කෙරෙහි
 ආධිපත්ය ස්ථිරාපනය
 අභිමතා ගිය කෙළ පුනිමා
 කේතුවක් වීරු කෙළ
 ඉන්දියානු වීරු වේ.



ඉහත සඳහන් සියලු
 ලක්ෂණ සඳහා සර
 ගනිමින් මහනුවර
 පුනනේ පුනිමා නිර්මාණය
 කරනු ලැබීය. ඒ අනුව
 මුදුරුවාණන් උන්වහන්සේ
 කෙළ පුනිමා කළ මුදු
 රූපය කාන්තික අනුරාධ
 නිර්මාණය කිරීමට ය.

මාවි සහ එහි විවිද්‍යාත්මකත්‍වය

මුද්‍රාපිළිම නිර්මාණය සහ විවිද්‍යාත්මකත්‍වය

මෙම සිංහු කරුණු දෙක අවධානයෙන් බලන කල පැහැදිලි වනුයේ සිංහල කණකාවක් පුරා නිර්මාණය කරන ලද මුද්‍රා ප්‍රතිමා කාලය අනුව සහ ඒවායේ නිර්මාණ ක්‍රමවේදය අනුවත්, ඒ සඳහා මෙහිත් වූ මිලිපින්ගේ ගුරුකුල අනුවත් විවිධ ලක්ෂණවලින් යුතුව නිර්මාණය කරන ලද බවයි. එහෙත් මේ කළු අවධානයේ කුමක් හෝ ආකාරයකට නෙළන ලද ප්‍රතිමා විවිද්‍යාවක් සිරිමේ ක්‍රමවේද මිලිපින් විසින් අනුගමනය කර ඇති බවට ද ඇතැම් සාධක මගින් අනාවරණය කර ගත හැකි ය.

මෙහෙත් වීර මුද්‍රා අනුරාධපුර යුගයේ දී කරන ලදැයි සැලකෙන ශිලාමය ප්‍රතිමා මත සිලුම් මිදුම්ගෙන් ආදේශ කර ඒ මත වර්ණ ගන්වා තිබූ බවට පැහැදිලි කරුණකි. වර්ණමයෙන් පවා මෙම විවිද්‍යාවේ සමාධි පිළිමයේ වර්ණ නිර්මාණයක් වූ කැන් ඉතිරි වී තිබීම වැදගත් සාධකයක් ලෙස පිළිගත හැකි ය. වීරමාන ප්‍රමාණයට වඩා මුද්‍රා විශාලව තනන ලද මුද්‍රා පිළිම කරුණු සොට කරමින් කුඩා ප්‍රමාණයේ මුද්‍රා පිළිමවල රන්මි මාලාවක් ද දක්වා තිබූ බව පෙනේ. විශේෂයෙන් ම ක්‍රමය ලගින් කරන ලද වීරවන් පිළිම යාපනය ප්‍රදේශයෙන් සොයාගෙන ඇති අතර මුද්‍රා පිළිමයේ වීරමානවය වැඩි කිරීම පිණිස රන්මි මාලාව යෙදීම ඉන්දියානු සම්ප්‍රදායේ රක්ෂිත අංගයක් බව පෙනේ. මෙහෙලිමය ප්‍රතිමා සඳහා ද රන්මි මාලාව යෙදීම වෙනත් මාධ්‍යයන්ගෙන් කරන්නට ඇති බවට සාධක වංශකතාවලින් පැහැදිලි වේ. දේවානම්පිය තිස්ස රජුගේ කාලයේ කළ පිළිමයට ධාතුයේන රජතුමා රැක්විලුල්ලක් කළ බවක් දෙසෙන්වලට හිල් මහේන් වඩා වූ බවක් සඳහන් වේ. එම ප්‍රතිමාවටම සිලාමේකර්මණ රජතුමා හා මාණිසකයන්ගෙන් අලංකාර කර තිබේ. එම රජතුමාගේ අගමෙහෙසිය වූ මහාමායා රජු විසින් කිරිගුණ පාලන බව ද වංශකතාවේ සඳහන් වේ.



මේ අනුව මුද්‍රාමාලික මුද්‍රා පිළිමවලට සිවුරු පෙරවූ ආකාරයක් වෙනත් පුරාවිද්‍යාත්මක ඒවා අලංකාර කළ බවක් මෙහෙත් සාධක හමුවේ. අනුරාධපුර ආගමයෙන් දී මුද්‍රා ප්‍රතිමාවේ විවිද්‍යාත්මක සඳහා එහි පිටුපසින් විසිතුරු මකර තොරණයක් යොදාගත් බව තත්කිරීමලේ රිදී පිළිම මගින් පැහැදිලි කෙරේ. ඇතැම්විට ඇතිගෙන් දී මෙය වර්ණ ගන්වා තිබෙන්නට ඇත. මේ ක්‍රමයේ අනුගමනය කරමින් වීර පසු අවධානය දී පොළොන්නරුවේ ගල් විහාරයේ ලෙහ කුළු පිහිටි මුද්‍රා ප්‍රතිමාව පිටුපස දර්ශනය මකර තොරණයක් නිර්මාණය කර තිබේ. එම මකර තොරණ සමඟ ලෙන් බිත්තියේ ඉහළින් පසු සටහන් ද ඉතා විසිතුරු ආකාරයක් ද සකස් කර ඇති අතර මුද්‍රා පිළිමය වඩා සිඳුම් සඳහා ආකාරය මත පද්මාසනය ද දක්වා තිබීම මෙහෙලි නිර්මාණය කළ ප්‍රතිමාවල විවිද්‍යාත්මක වැඩි කිරීමට හේතු වී තිබේ. හල් විහාරයේ ම ඇති අනෙක් විශාල රිදී පිළිමය පිටුපස ද, මකර තොරණයක් දක්වන ඇති අතර එම පිළිමය ද පද්මයක් සහිත ආකාරයක පිහිටුවා තිබේ.

ක්‍රි.ව. 7-8 සිංහලවලට අත් ඇතැම් ප්‍රතිමා සඳහා සිරිපත යෙදීම ද දක්වන ලැබේ. විශේෂයෙන් ම ගුණ මාධ්‍යයෙන් කළ ප්‍රතිමාවන්හි මෙම ලක්ෂණ දක්වන පිළිවන. මේ අංගය විකල්ප ක්‍රමයක් මුද්‍රාමානව වෙනස්යේ දෙසින් මහා පුරුෂ ලක්ෂණ වලින් එකක් පෙන්නුම් කිරීමට උත්සාහ ගත්ත



ද ඉන් ප්‍රධාන හෙරෙප්පේ ඒ වන තෙක් සැවන ආ සම්ප්‍රදායෙන් හිමිබට මහ විසිතුරු කිරීමක් බව පැහැදිලිව. මුද්‍රා ප්‍රතිමාවල විවිද්‍යාත්මකත්‍වය

18 පිටුවට...

◀ මහාවාරිය මාලිංග අමරසිංහ, අංශ ප්‍රධාන/පුරාවිද්‍යා අධ්‍යයන අංශය කැලණිය විශ්වවිද්‍යාලය.

පුරාවිද්‍යා දෙපාර්තමේන්තුවේ කාර්යභාරයන් බිඳෙන්න...

ප්‍රොඩ් දේශයක් සහ අභිමානවත් ජාතිකත්වයක් සිහි කිරීමට පුරෝගාමී වූ අපගේ අතීත උරුමයන් අදටත් කෙටිවත් මිතුරුවත් සුරක්ෂිත කර ඉදිරි අනාගත පරපුර වෙතුවෙන් දායක කිරීමට පුරෝගාමී වූ ආයතනයක් වන සහ මෙරට පුරාවිද්‍යාත්මක උරුමයන්හි කෙතනික කිලය හිමි පුරෝගාමී ආයතනය වන පුරාවිද්‍යා දෙපාර්තමේන්තුව ජාතික උරුමයන් රැකගැනීමේ අලිටයින් 2013 වර්ෂයේ දී ද ප්‍රවීණතාවය ව්‍යාපාරික රැක ගැනීමේ කටයුතු වලදී, වෙනත් වර්ෂවලදී මෙන්ම 2013 වර්ෂයේ දී පුරාවිද්‍යා දෙපාර්තමේන්තුව විසින් මහා පරිමාණ/මධ්‍ය පරිමාණ සහ සුළු පරිමාණ ව්‍යාපාරික 600 කට අධික ප්‍රමාණයක් ක්‍රියාවට නංවන ලදී.

2012 වර්ෂයේ ආරම්භ කර මේ දක්වා ක්‍රියාත්මක පහත සඳහන් විශේෂ ව්‍යාපාරික මේ අතර ප්‍රධාන තැනක් හත්තා අතර, වම් ව්‍යාපාරිකවල වර්තමාන ප්‍රවර්ධන පහත පරිදි වේ. මෙම විශේෂ ව්‍යාපාරික ක්‍රියාත්මක කිරීමට

2014 වර්ෂය සඳහා රු.මි. 61 ක් වෙන් කර ඇත.

පුරාවිද්‍යා දෙපාර්තමේන්තුව විසින් 2012 වසරේ ආරම්භ කර මේ දක්වාම ක්‍රියාත්මක වෙමින් පවත්නා සහ 2014 වසරේ ආරම්භ කරන ලද දැවැන්ත ව්‍යාපාරිකවලින් කිහිපයක් පහත දැක්වේ.

- 01. හිලුගිරි සහ සංරක්ෂණ ව්‍යාපාරික
- 02. ප්‍රධානතාව දායක සංරක්ෂණ ව්‍යාපාරික
- 03. හිවංක පිළිමගෙය සංරක්ෂණ ව්‍යාපාරික
- 04. මඩුවන්වෙලු වලුවරි සංරක්ෂණ ව්‍යාපාරික.
- 05. රජගලගැන්න පුරාවිද්‍යා සංරක්ෂණ ව්‍යාපාරික.

මීට අමතරව මධ්‍යම සංස්කෘතික අරමුදලේ ප්‍රතිපාදන මත සිදුකරනු ලබන සංරක්ෂණ ව්‍යාපාරික රැකගැනීමේ අතුරින් කිහිපයක් පහත දැක්වේ.

- දිසවාපිය දායක සංරක්ෂණ හා සංරක්ෂණය කිරීමේ ව්‍යාපාරික.
- මිහින්තලය සංවර්ධන ව්‍යාපාරික.
- හම්බන්තොට මාලේගොඩ කුළුණ.
- මාතලේ සංරක්ෂණ වලුවරි.
- කෝලොගලුව රජමහා විහාරයේ ධර්ම කැලාව.
- බෙලිගමමහ ධර්ම ගොඩ.
- වට්ටාරම් රජමහා විහාරය.
- පොර්ණිකොඩි විහාර ගෙය.
- උදුන්වරි විහාරය.
- මුල්කිරිගල ගුණේ විහාරය.
- මාතලේ අපරාධ සිරි මහින්දකාරාමය.
- දොඩන්දුරි සිරි පියරත්න විහාරය.
- පොල්වත්ත රත්නේ විහාරය.
- මුස්සි සිරි සුදර්ශනාරාමය.
- කොත්ගල මුස්සිදුරාරාමය.

හිලුගිරි සහ සංරක්ෂණ ව්‍යාපාරික



දායක සංරක්ෂණයට පෙර



දායක සංරක්ෂණය අතරතුර



සංරක්ෂණ කටයුතු මේ වසරේ අවසන් කරන අතර, සංරක්ෂණ කටයුතු දැනට ආරම්භ කර ඇත. මෙවන්ගේ මුල් පේසාලේ 1/4 ක් ද දෙවැනි පේසාලේ 1/4 ක් ද දැන්වැනි පේසාලේ 1/8 ක් ද සංරක්ෂණ කටයුතු සිදුකර ඇත. පේසාලේ වලලුවරු සංරක්ෂණ කටයුතු සම්පූර්ණයෙන් අවසන් කිරීමෙන් පසු හරිතයේ සංරක්ෂණ කටයුතු ආරම්භ කිරීමට නියමිතය.

ප්‍රධානතාව සංරක්ෂණ ව්‍යාපාරික



දායක සංරක්ෂණයට පෙර



දායක සංරක්ෂණය අතරතුර



හිවංක පිළිමගෙය සංරක්ෂණ ව්‍යාපාරික



01 අදිලර - පිළිම ගෙය සඳහා ආවරණ වහල සකස් කිරීම. ආවරණ වහල සකස් කිරීමේ කටයුතු පුරාවිද්‍යා දෙපාර්තමේන්තුවේ පූර්ණ අධීක්ෂණය යටතේ රාජ්‍ය ඉංජිනේරු සංස්ථාව මගින් මේ වනවිට ආරම්භ කර ඇත. වහල නිෂ්පාදන කටයුතු සම්පූර්ණ කොටුව තුළ මේවනවිට සිදුකර ගෙන ඇත. අවශ්‍ය අමුද්‍රව්‍ය විදෙස් රටවලින් ආනයනය කිරීමට සිදුවී ඇත. තුමිගේ සිදුකල හුඟු පාලම් සකස් කිරීමේ කටයුතු මේ වනවිට අවසන් කර ඇත.

මඩුවත්වෙල වලව්ව සංරක්ෂණ ව්‍යාපෘතිය



සංරක්ෂණයට පෙර



සංරක්ෂණයට පසු

රජගලතැන්න සංරක්ෂණ ව්‍යාපෘතිය

විශේෂ ව්‍යාපෘතියක් ලෙස 2012 වර්ෂයේදී ආරම්භ කරන ලද මෙම ව්‍යාපෘතිය මගින් විනාශයට ලක්වෙමින් පවතින ස්මාරක පාදානෙන් පුරාවිද්‍යා ක්‍රමවේදය අනුව සංරක්ෂණය කර, වර්තමාන හා අනාගත පරපුරට දායාද කිරීමට කටයුතු කෙරේ. දැනට සිදුකර ඇති පුරාවිද්‍යා ගවේෂණ මගින් රජගලතැන්න පුරාවිද්‍යා භූමියේ ස්මාරක 600 ක් පමණ සොයාගෙන ඇත. මෙම සංරක්ෂණ කටයුතු සඳහා මහා භාණ්ඩාගාරය, මධ්‍යම සංස්කෘතික අරමුදල හා ඇමරිකානු භාණ්ඩාගාර කාර්යාලය මගින්ද ප්‍රතිපාදන ලබාදේ. මෙම ව්‍යාපෘතිය පුරාවිද්‍යා දෙපාර්තමේන්තුවේ පූර්ණ අධීක්ෂණය යටතේ ශ්‍රී ජයවර්ධනපුර විශ්ව විද්‍යාලය විසින් මෙහෙයවයි.



මධ්‍යම සංස්කෘතික අරමුදලේ ප්‍රතිපාදන මත සිදුකරනු ලබන සංරක්ෂණ ව්‍යාපෘති කිහිපයක්..

දිසාවාපිය දාගැබේ කැණීම් සහ සංරක්ෂණ කටයුතු



මේගින්තලය පුරාවිද්‍යා ස්ථානය සංවර්ධන ව්‍යාපෘතිය



මේගින්තලය කැණීම් පොකුණ සංරක්ෂණයට පෙර

සංරක්ෂණයට පසු

මුල්කිරිගල ලෙන් විහාර සංරක්ෂණ ව්‍යාපෘතිය



මුල්කිරිගල ලෙන් විහාරය සංරක්ෂණය අතරතුර



සංරක්ෂණයට පසු

2014 වර්ෂයට මධ්‍යම සංස්කෘතික අරමුදල යටතේ ක්‍රියාත්මක වන සංරක්ෂණ ව්‍යාපෘති කිහිපයක්

- මහනුවර කතරගම දේවාල සංරක්ෂණය
- මහනුවර උග්‍රීපත්තේ සංරක්ෂණය
- පෞරානික සුභසාධන විද්‍යාලයේ සුභසාධන විහාරයේ විහාරශාලා සංරක්ෂණය
- කෝට්ටේ පුරාවිද්‍යා කළාපයේ පුරාවිද්‍යා ක්‍රියා සැලැස්ම සංරක්ෂණය
- රුවන්වෙලිය කොටු (ඉසාංකිරිම) සංරක්ෂණය
- කොටුගම සිංහලාභය සංරක්ෂණය

2014 වර්ෂයේ දැයට කිරුළ සංවර්ධන ව්‍යාපෘතිය යටතේ වයඹ සහ සබරගමුව පළාත්වල ක්‍රියාත්මක වූ වාස්තු විද්‍යා භා රසායන සංරක්ෂණ ව්‍යාපෘති

වයඹ පළාත

1. වේරකොට් කේතුර කොටුගල සාදා සංරක්ෂණය
2. පිස්සව ලෙන් විහාරය - සිතුවම් හා මූර්ති සංරක්ෂණය
3. අඹන්පොල කිරිඹවිතානි වැව්විට විහාරයේ සිතුවම් හා මූර්ති සංරක්ෂණය
4. පාරවතුකන්දවැව විහාරයේ සිතුවම් හා මූර්ති සංරක්ෂණය

5. මුල්කිරිගල රිසවත්ත වැව්විට විහාරයේ සිතුවම් හා මූර්ති සංරක්ෂණය

සබරගමුව පළාත

1. විවිලදොණිම විහාරයේ විහාරශාලා සංරක්ෂණය
2. අරඹිගම වැව්විට විහාරයේ විහාරශාලා සංරක්ෂණය
4. මුල්කිරිගල වැව්විට විහාරයේ සිතුවම් සංරක්ෂණය

5. මුල්කිරිගල විහාරයේ සිතුවම් හා මූර්ති සංරක්ෂණය

6. උදුන්විට විහාරයේ සිතුවම් හා මූර්ති සංරක්ෂණය

7. කන්දේපොල වැව්විට විහාරයේ සිතුවම් හා මූර්ති සංරක්ෂණය

8. මේරගම සිංහලාභය විහාරය - සිතුවම් හා මූර්ති සංරක්ෂණය

අරඹිගම වැව්විට විහාරය සංරක්ෂණය



සංරක්ෂණයට පෙර



සංරක්ෂණයට පසු

2013 වර්ෂය සඳහා භාණ්ඩාගාර ප්‍රතිපාදන යටතේ ක්‍රියාත්මක කරන ලද සංරක්ෂණ ව්‍යාපෘති කිහිපයක්

කොට්ටේ මහා විහාරයේ කිරිමේ සංරක්ෂණ ව්‍යාපෘතිය

සංරක්ෂණ කටයුතු සඳහා කැණීම් කර පාදකක් හා ලද කැණීම් කටයුතු

සංරක්ෂණය කරන ලද සඳහා ලද විහාරයේ ආවාකයා හා මහනුවර සිංහලාභය පිළිබඳව

සැලැකීම රජමහා විහාරයේ සිතුවම් ආරක්ෂණ මාර්ගයේ වාර්තා කර කිරීමේ ව්‍යාපෘතිය



කොට්ටේ මහා විහාරයේ කැණීම් කිරීමේදී පසු



කැණීම් විහාරයේ සිතුවම් සංරක්ෂණය

ආ. ඩී. ඩේ. සුපිලා ප්‍රියංගනි, සංවර්ධන කමිටුවේ සාමාජිකයා සිලාගාර ව්‍යාපෘති මෙහෙයුම් හා අගයීම් අංශය (සැලසුම් අංශය)

2013 වසරේ පුරාවිද්‍යා දෙපාර්තමේන්තුව විසින් ඉටු කරන ලද සේවාව

ශ්‍රී ලංකාවේ රාජ්‍ය ආයතන අතුරින් පුරාවිද්‍යා දෙපාර්තමේන්තුවට හිමිවනුයේ සුවිශේෂ ස්ථානයකි. ඒ මේ රටේ ජනතාව වෙහෙරවත් ඉටු කරනු ලබන සුවිශේෂ මෙහෙවර හිසාමය. භූමි ප්‍රමාණයෙන් කුඩා වූ ද්‍රව්‍යමය පිහිටා ඇති ශ්‍රේෂ්ඨ සංකීර්ණ පුරාවස්තු ආසාදන පරිසරවල වෙහෙරවත් ආරක්ෂා පරිදීම එම මෙහෙවරවරුන් පැවිතරවී. ප්‍රොඩ් ඉතිහාසයක සාධකවරුන් හිමිකරුවන් මවට පත් වන්නට ශ්‍රී ලංකාවාසීන්ට තීරාගතයෙන් අත්වැල් සපයන, පුරාවිද්‍යාත්මක උරුමය සුරැකිකරණය කරමින් එය සුරක්ෂිත සිරුරේ අධිකාරි බලය සතු ප්‍රධානතම ආයතනය වනුයේ පුරාවිද්‍යා දෙපාර්තමේන්තුවයි.

පුරාවිද්‍යා දෙපාර්තමේන්තුව උරුම සුරැකිකරණය වඩාත් සක්‍රීය මට්ටමකට ගෙන එම වෙහෙරවත් සිය ආයතනික ව්‍යුහය විවිධ දිශාවන් මඳෙසේ ස්ථාපිත කර ඇත. ගෞරවන, කෘතීමි, වාස්තු විද්‍යා, රසායන සංරක්ෂණ, ප්‍රකාශන ආදී දෙස හැසිරීම සේවාවන් ආයතනය තුළ ස්ථාපිත කරමින් මහජනතාව වෙහෙරවත් සුවිශේෂ මෙහෙවරවත් ඉටුකරයි.

2013 වර්ෂයේ පුරාවිද්‍යා දෙපාර්තමේන්තුව විසින් මුදාහරා ගනු ලැබූ වහලකි ප්‍රමාණය 600 ඉක්මවයි. යෝග්‍ය උපක්‍රම ව්‍යාපෘති අතුරින් කිහිපයක් පමණක් පදනම් මට්ටමින් මෙහෙයුම් පෙළ ගස්වනු.

බස්නාහිර පළාත

බස්නාහිර පළාතේ 2013 වසරේ ප්‍රමුඛ මහ සිට 2014 වසරේ ප්‍රමුඛ මහ දක්වා මුර්දාගමන සහ සමස්ත ව්‍යාපෘති සංකීර්ණ 40කට අධික සංකීර්ණවත් වූ අතර ඉන් 30කට වැඩි ප්‍රමාණයක් 70% සහ අධික ප්‍රමාණයක් ලබා ගෙන ඇත. එහි ව්‍යාපෘතින් අතරින් පෝරාගම ව්‍යාපෘතියේ කිහිපයක් පිළිබඳ සොරතුරු පහත පරිදි වේ.

සමස්ත දිස්ත්‍රික්කයේ මිලදුම්ගත ප්‍රාදේශීය ශ්‍රේණික සොර්ට්මානෙට් අයත් පාසලකි දොවොල්කන්ද බේරේද සොර්ට්මානෙට් සිදුකරන ලද මෙම ගවේෂණය මගින් අදාළ ප්‍රදේශයේ සමස්ත ආශ්‍රිතව වේදිකානික හා ගර්භවීජිත ග්‍රහයේ පහසුකම් ලක්ෂණ හා ක්‍රියාකාරකම් පිළිබඳ සොරතුරු රාශියක් අසාවර්ණය කරගත හැකි විය. මීට අමතරව ශ්‍රේණිකයන් සිරිමි හා ගල් වලවල් පරීක්ෂා කිරීමද සිදුකරන ලදී.

සොලඹ දිස්ත්‍රික්කයේ ශ්‍රී ජයවර්ධනපුර ප්‍රාදේශීය ශ්‍රේණික සොර්ට්මානෙට් අයත් සොර්ට්මානෙට් පාරේ සිහිටි භූමි පාරේ සොලඹ බාමුමට මැදිවි ඇති ප්‍රදේශයේ අලුතෙන්වර කරමින් සහිත පුරාවිද්‍යා භූමියට ගාමද භූමියේ පවතින සමස්ත ඉඩකඩ මට්ටමින් සහතිකයක් ලබාදීම සඳහා අදාළ භූමිය පරීක්ෂාවට ගත්කිරීමේදී පාරේ පෙහි උළු දක්නට ලැබුණි.



මිල්ලානිය, දෙල්ගොඩ,ගොඹදිවන්ත ශ්‍රී බත්තාරාම විහාරය

පොදින් කෘතීමි සර්පුඳු සිදුකරන ලදී. එහිදී සමස්ත ගල් අත්තිවාරම්,විශාල වශයෙන් මැටි මිදුන් අවසේන, සොලඹ, මෝස්තර සහිත පෙහි උළු වර්ග, අතුරු, පාරේ ගොඩුන් ගනුණි.

සමස්ත දිස්ත්‍රික්කයේ සමස්ත ප්‍රාදේශීය ශ්‍රේණික සොර්ට්මානෙට් අයත් වස්තුවකි පිහිටි ශ්‍රී පුඳුඹ මහා විහාරය රාජගුරු වස්තුවකි ශ්‍රී පුඳුඹ මහා කාමිලිපාසන් වහන්සේ වැඩවිසු ආරාමයයි. ශ්‍රී පුඳුඹ මහා හා හිමියෝ වැඩ විසු කුටිය හා උත්ඵලයන්ගේ පරිසරය සඳහා කාණ්ඩ සංරක්ෂණය සොර්ට්මානෙට් ප්‍රදේශයේ සොර්ට්මානෙට් හා උත්ඵල කුටිය සොරතුරු මධ්‍යස්ථානයේ ඉලසට පරිවර්තනය කිරීම උදෙසා ක්‍රියාත්මක ව්‍යාපෘතියකි. සොර්ට්මානෙට් පුරාවිද්‍යා සොලඹසොර්ට්මානෙට් පුරවරු සඳහා විදුලි බලය සහිත කිරීමද මෙම වසරේ සිදුකරන ලද සවිත් ව්‍යාපෘතියකි.

ගමපහ දිස්ත්‍රික්කයේ මිලදුම්ගොඩ ප්‍රාදේශීය ශ්‍රේණික සොර්ට්මානෙට් මාවොලු පිහිටි ක්ෂේත්‍රාරාම විහාරයේ සීමාසීමාග්‍රහය හා ආවාසග්‍රහ සංරක්ෂණය කාර්මික ග්‍රහ කිරීමකරන ලද ව්‍යාපෘතියේ වේ. මෙහි සීමා මාග්‍රහය දෙසින් ගොඩනැගිල්ලක් වන අතර, විශාල සම්පූර්ණයෙන්ම සංරක්ෂණය කරන ලද අතර, විශාල සඳහා අවසන් දැව විහාරාධිපති හිමියන් විසින් සපයන ලද අතර, ආවාස ගොඩද සම්පූර්ණ සංරක්ෂණ වැඩ අවසන් කරන ලද අතර, ඒ සඳහාද අවසන් දැව විහාරාධිපති හිමියන් විසින් සපයන ලදී.

ගමපහ දිස්ත්‍රික්කයේ ගමපහ ප්‍රාදේශීය ශ්‍රේණික සොර්ට්මානෙට් පහලසම වැම්පට විහාරය මහලුට්ටු වූයේ එතු සහ පිළිමවලින්



පහලසම මැම්පිට විහාරය



දැවමි සීමා මාග්‍රහය

සමස්ත වූ විශාල සම්පූර්ණයෙන්ම සංරක්ෂණයකර මාග්‍රහ උළු සෙවිලි කරන ලදී. මෙහිදී මෙම වසරේ හිමිගල ව්‍යාපෘතියකි.

සමස්ත දිස්ත්‍රික්කයේ මිලදුම්ගත ප්‍රාදේශීය ශ්‍රේණික සොර්ට්මානෙට් වරකාගොඩ මට්ටම මුළු සිලුමාරි වසරේ සත්තේ මාවත, වෙහෙරගොඩ ප්‍රදේශයේ හිටු පාරේ දැවකි සංරක්ෂණය කරනුයේ සහිත ප්‍රදේශය 2007 වසරේ පුරාවිද්‍යා දෙපාර්තමේන්තුව මගින් කෘතීමි සඳහා අතර එමගින් දැවකි පාරේ පේසවත් හා ගොඩුල් මැමි මෙහිම වැට්ටු වූ භූමියේ මැමිමේ සොර්ට්මානෙට් ද මිලදුම් ගැනීමට හැකිවිය. අහලුවේ 2013 වසරට මෙම ස්ථානය සංරක්ෂණය කිරීම සඳහා මුදල් ප්‍රතිපාදන වෙන්කල අතර ඒ අනුව සමස්ත දිස්ත්‍රික්කයේ සංරක්ෂණ සර්පුඳුඹ මිලදුම් ගත පුඳුඹ හා සුපුඳුඹ මිලදුම් ගොඩවා මෙහි සංරක්ෂණ සර්පුඳුඹ ආරම්භ කරන ලදී.

ඒ අනුව වට ප්‍රාසාරය ග්‍රහ ඇති භූමියේ මැමිම පාරේ ආසාරයට සංරක්ෂණය සඳහා භූමියේ ප්‍රදේශයේ ගොඩනැගෙන එම සාරය ඉටු කිරීමට මහත් වෙහෙසක් දැරීම, මෙම ස්ථානයේ කෘතීමි මිලදුම් ගත වූ හිටත් කුටිය අසලින් හිටත් වස්තූන් ගමපහ සිරිමි ගමපහ පුරාණ රජමහා විහාරයේ විහාරාධිපති හිමි ඇතුළු ප්‍රදේශවාසීන් විසින් සිදුකල අතර ඉන් අහලුවේ අලුතින් ගොඩනැග ලද ගොඩුල් ගොඩ දැවකි මැද හා හිටු සොර්ට්මානෙට් සංරක්ෂණය කරන ලදී. අහලුවේ පාරේ පේසවත් හා මැමි සොර්ට්මානෙට් සොර්ට්මානෙට් පුරවරු වන පරිදි අලුතින් ගොඩුල් ගොඩ වැඩ සිටු සාධක උපයෝගී කරගෙන සංරක්ෂණ ගැලැස්මට අනුව සොර්ට්මානෙට් ආසාරයට මෙම දැවකි සංරක්ෂණය කරන ලදී.



වෙහෙරගොඩ දාගැබ සංරක්ෂණයෙන් පසු



දෙබ්වල ප්‍රඥෝධාරාම විහාරස්ථානයේ ආවාසගෙය

සොළුම් දිස්ත්‍රික්කයේ සිහිරියේදී ප්‍රාදේශීය ලේසම් කොට්ඨාසයේ දෙමටතොඩ පිහිරි පඬානසර විහාරයට අගස් පැරණි ආවාසගෙය වනුයේ සංරක්ෂණය කිරීම මෙම වසරේ අවසන් කරන ලද කවත් විෂයයකි. කැස්බෑව ප්‍රාදේශීය ලේසම් කොට්ඨාසයේ කොටුපොළොවේ පරමධර්ම පිරිවෙණ පිහිරා අත. විශාල ප්‍රමාණයේ ආවාසගෙය වනුයේ සංරක්ෂණය කොට අවසන් කිරීම මෙම වසරේ ක්‍රියාත්මක කළ සංරක්ෂණ ව්‍යාපෘතියකි.

සොළුම් ප්‍රාදේශීය ලේසම් කොට්ඨාසයේ දෙබ්වල පිහිරි ප්‍රඥෝධාරාම විහාරයේ පැරණි ආවාසගෙය වනුයේ, බිත්ති හා සිව්ලිපි සංරක්ෂණය කළ අතර ගෙඩිමට බිම්පත් ඇල්ලීම් හා දොර පෑස්ල අවත්වැවීමට, පිත්තාර කිරීම ද මෙම ව්‍යාපෘතියේ දී සිදුකරන ලදී. සංරක්ෂණ සටහනු සඳහා අවශ්‍ය දැව, බිම්පත් හා බිම්පත් ඇල්ලීමට සිමෙන්ති ගරු විහාරාධිපති වහන්සේ මුහුදු ඇත.

සොළුම් ප්‍රාදේශීය ලේසම් කොට්ඨාසයේ මාලිගාකන්දේ පිහිරි විද්‍යාලය පිරිවෙණේ පැරණි කොඩිපැහැල්ලුක් වන පුස්තකාල ගොඩනැගිල්ල හිටු බැසීමේ පරිපතයට ලක්වී තිබූ හෙයින් එම කන්ඩා මහතරවාසැමි පිණිස අවශ්‍ය ඉංජිනේරු උපදෙස් අනුව අවශ්‍ය වාස්තු විද්‍යාත්මක සංරක්ෂණයක් මෙම ව්‍යාපෘතිය යටතේ සිදුකරන ලදී.


කළුතර දිස්ත්‍රික්කයේ මණ්ඩාරනම් ප්‍රාදේශීය ලේසම් කොට්ඨාසයේ පසුපසවත්ත පිහිරි පැරණි පොකුණ සංරක්ෂණ වැඩ 2013 කොවැම්බර් මාස ආරම්භ කරන ලදී. මෙහි සංරක්ෂණ වැඩසටහනු කෙරෙහිත් පවතී.

කළුතර දිස්ත්‍රික්කයේ කොරණ ප්‍රාදේශීය ලේසම් කොට්ඨාසයේ කිලිබොඩුව පිහිරි පව්වරධාරාම පුරාණ විහාරයේ වනලග හා බිත්ති සලසාගැනීම සංරක්ෂණය මේ යටතේ සිදුකරන ලදී.

කළුතර දිස්ත්‍රික්කයේ මිහුච්ඡෝඩ



මලපොඩුව විහාරය



පනවත්ත පැරණි පොකුණ සංරක්ෂණය කරමින්

ප්‍රාදේශීය ලේසම් කොට්ඨාසයේ උඩුගම්පල පිහිරි පැරණි පොකුණ වටා වූ කොඩික් බැසීම සංරක්ෂණය මෙහි ව්‍යාපෘතිය යටතේ සිදුකරන ලදී.

ඉහත දැක්වූ ව්‍යාපෘතියට අමතරව මණ්ඩාරනම් පළාතට අගස් කොළුම්, කළුතර, ගම්පහ යන දිස්ත්‍රික්ක තුන ආවරණය වන පරිදි ස්ථාපිත කර ඇති කලාප 05 ට අගස් පුරාවිද්‍යා ස්ථාන දෙකකට හදිස්සුකර පවත්වාගෙන යාම, හමු වූ ව්‍යාපෘතියට අතර පුරා ක්‍රියාත්මක කරන ලදී. ඒ අනුව මේ යටතේ කෝරට්ටේ කොටු බැසීම හා ඒ ආශ්‍රිතව ඇති අලුත්කිරීම පුරාවිද්‍යා ස්ථානය, බැද්දහාන පුරාවිද්‍යා ස්ථානය වැනි පුරාවිද්‍යා ස්ථාන ද, පිළිබඳවුම් ලෝක විහාර සංකීර්ණය, මණ්ඩාරනම් පසුපසවත්ත, වරකාගොඩ ගනේඋඩ පුරාවිද්‍යා ස්ථානය වැනි පුරාවිද්‍යා ස්ථාන ආශ්‍රිතව ඇති ස්ථාන හදිස්සුකර පවත්වාගෙන යාමට කැඩවීම.

◀ මහින්ද කරුණාතිලක, වැ.ආ.සහකාර අධ්‍යක්ෂ, ප්‍රාදේශීය පුරාවිද්‍යා කාර්යාලය, මණ්ඩාරනම්.

දකුණු පළාත

හාල්ල, මාතලේ හා හම්බන්තොට දිස්ත්‍රික්ක තුනෙන් සමන්විත දකුණු පළාත් පුරාවිද්‍යා බල ප්‍රදේශය තුළ 2013 වසරේ ගවේෂණ, කැණීම්, සොයාගැනීම්, වාස්තු විද්‍යා සංරක්ෂණ, රක්‍ෂා සංරක්ෂණ, හදිස්සු හා ප්‍රවර්ධනය යන අංශ ප්‍රධාන කොටසක ව්‍යාපෘතියක් ගණනාවක් කාර්යාලය ක්‍රියාවට නංවන ලදී.

ගවේෂණ අංශය මගින් පුරාවිද්‍යා ස්ථාන සඳහා වාර්තා කිරීම් අනුව දොඩුවර දේවාලය ආශ්‍රිත ක්‍රික ගවේෂණයට අමතරව මණ්ඩාරනම් සඳහා බලපත් හිසුන් කිරීම උදෙසා ස්ථාන පරීක්ෂා කොට හිරිදේශ ලබා දීම, අතවර කැණීම් පරීක්ෂා කිරීම හා හිඬ සටහනු සිදු කිරීම, සංවර්ධන ව්‍යාපෘති හා සම්පූර්ණ සිදුකරන පුරාවිද්‍යා හා ආගමික, පුරාවස්තු විෂයයන් වාර්තා කිරීම හා හිඬ සටහනු කිරීම යන කාර්යයන් වසර මුළුල්ලේ සිදු කරන ලදී.

කැණීම් අංශය මගින් දොළොස්මහලු ප්‍රතිපාදන යටතේ වීරකැටිය නයිලල විහාරය පැරැණි කොඩිපැහැල්ලු කැණීම් සිදු කරන ලද අතර පොදු කැණිපත් යටතේ අනුන්පල්ල ගල්වෙණ පිහිරිවත්ත විහාරයේ පිළිමගෙය කැණීම් කරන ලදී.

සොයාගැනීම අංශය යටතේ ගටාල පුරාවිද්‍යා සොයාගැනීම ප්‍රතිසංවර්ධනය කරන ලද අතර මාතලේ සාරකා කොටු සොයාගැනීම දෙකකට හදිස්සු කරමින් ප්‍රදර්ශන

පිහිරිවත්ත පවත්වාගෙන යන ලදී. රක්‍ෂා සංරක්ෂණ අංශය මගින් සුරැකිව පුස්තකාලයක් වන, මුල්බරගල රජමහා විහාරය, මාතලේ කොටුකිණි පඬාන විහාරය, පිළිබඳවුම් දෙකක ලෝක විහාරය, කොල්වත්ත රන්පත් විහාරය, කුච්ඡුපලවත්ත විහාරය, දොඩුවර ගවේෂණ මණ්ඩාරනම් සංරක්ෂණ අගස්සුකරණය යන ස්ථානවල සිදුවීම් හා මුර්ති සංරක්ෂණ ව්‍යාපෘතියට අදාල සටහනු සිදු කරන ලදී. එසේම හාල්ල කොටු බැසීමේ පිළිබඳව පිරිසිදු කළ යුතු රක්‍ෂාත්මක ප්‍රතිකර්ම කොටස ලදී.

වාස්තු විද්‍යා අංශය මගින් දොළොස්මහලු ප්‍රතිපාදන යටතේ කුච්ඡුපල මුළු කොඩිකන්ද කළුබර විහාරය, වීරකැටිය පිරිවෙණේ ධර්ම කාලාවේ කෙඩම්, කුච්ඡුපිටිය



සලකොඩි විද්‍යාත්මක විහාරයේ විහාරගෙය, සිලුමුවිටි පැරැණි පොකුණේ පැති බැසීම, වැල්ලබඩ අම්බලුම් සංරක්ෂණය හා වීරකැටිය නයිලල විහාරයේ දන්තධාතුව ගහවා සිටු ගවේෂණ ආධාරය සඳහා ආධාරයක් සහිතව යන ව්‍යාපෘතියේ ඉටු කරන ලදී. එසේම මධ්‍යම සංකීර්ණය අරමුදලේ ප්‍රතිපාදන යටතේ මුස්ත පුද්ගලයන්ගේ ආවාසගෙය, කොල්වත්ත රන්පත් විහාරයේ ආවාසගෙය, මාතලේ අගස්සු මු මහාසාරාම විහාරයේ විහාරගෙය, කොල්වත්ත ගංකොටු විහාරයේ සංකීර්ණය හා දැන කාලාව, දොඩුවර පිරිසිදුකළ කොඩිපැහැල්ලු, කොන්පල ක්‍රිකුන්දාරාමයේ විහාරගෙය, මුල්බරගල ලෝක විහාර 4 ක ආවාසගෙය සංරක්ෂණය කරන ලදී. එසේම දකුණු පළාත් ආණ්ඩුකාර කාර්යාලයේ ප්‍රතිපාදන යටතේ ආණ්ඩුකාර කිලිබොඩුවේ වනලග සංරක්ෂණය හා මේල දොළොස්මහලු ප්‍රතිපාදන යටතේ කොඩිවත කොල්ලිපිය සඳහා ආවරණයක් කෙරුම් සිදුකරන ලදී.

හදිස්සු අංශය යටතේ කලාප අංක 01 (හිස්සුව) මගින් කොන්කොඩු ගනේකොඩුගල්ල විහාරයේ පිළිමගෙය වල සැකසීම, බලපිරිස පුස්තකාලයක් විහාරයේ පිළිමගෙය වල සැකසීම, මහේකොටු පලපාත විහාරයේ පිළිමගෙය අලුත්වැඩි කිරීම යන ව්‍යාපෘතියද, කලාප අංක 03 (හාල්ල කොටු) විසේක කලාපය මගින් සර කොටුව හදිස්සු කිරීම හා ප්‍රාදේශීය කාර්යාලයේ අලුත්වැඩි කිරීම ද, කලාප



අංක 04 (මාස) මිහින් ආරක්‍ෂා කොටුව කෙරෙහි සාගරයේ වහල අගුණවැඩි කිරීම ද, කලාප අංක 05 (කටුම්භ/කසාලල) මිහින් රත්න සහල්වි විහාරයේ ප්‍රතිමා කාමය සඳහා උඩපසු කෙළීම්, හයිලෙ පුරාවිද්‍යා ස්ථානයේ නාග පොකුණ වටා ගසක වැටීන් ඉදිකිරීම්, හයිලෙ පුරාවිද්‍යා ස්ථානය නඩත්තු කිරීම, හල්කෙමේ විහාරයේ හල්පවිකෙල නඩත්තු කිරීම, වීරකැටිය පිහල රූමිපිට විහාරයේ නඩත්තු කරනු හා සහායල දානවේ හුණු ආලේප කිරීම ද, කලාප අංක 06 (හම්බන්තොට) මිහින් පටිකෙමේ හල් පුරාවිද්‍යා ස්ථානයේ පෙන්නිං සැකසීම හා වගි කේටිකයේ බැමි පොයින්ට් කිරීම, ගනන්හල පුරාවිද්‍යා ස්ථානයේ පෙන්නිං සැකසීම හා දානවේ හුණු පිරිසිදු කිරීම ද, කලාප අංක 07 (සිංහලාකරාමිය) මිහින් සිතුල්පව්ව රජමහා විහාරයේ හල් පටිකෙල හා පිළිම ආවරණ සැකසීම, ගරාල දානවේ හුණු ආලේප කිරීම හා සිතුල්පව්ව විහාරයේ ඉලසා, වසන, හප්පාලු රජවරුන්ට අගන් මිරිසිපි, ගනන්හල, හයිලෙ මිරිසිපි 2, මුල්මිරිසල මුසි 2, කේන්තර හලපාස විහාරයේ මිරිසිපි ගත කෙල්ලිපිවල පරිවර්තන පුවරු සඳහා ආධාරකාරිත්‍ය සම්බන්ධ සිදුකරන ලදී. වෛමි දකුණු පළාතේ කලාප 07ට අදාලව කලාප පවත්වාගෙන යාම් වසර පුරා සිදුකරන ලදී. මධ්‍යම සංස්කෘතික අරමුදලේ ප්‍රතිපාදන ගටකේ හුදේ පැරැණි වෙළෙඳ මධ්‍යස්ථානයේ වහලය අගුණවැඩි කිරීම, පාසික කොකුකාසාර දෙපාර්තමේන්තුවේ ප්‍රතිපාදන ගටකේ කමුදු කොකුකාසාරයේ ප්‍රවේශ පොර සකස් කිරීම හා මුද්ධිකාසන අමාත්‍යාංශයේ ප්‍රතිපාදන ගටකේ සත්මක සැබිලිපොල විහාරයේ විහාරගොන ප්‍රතිසංස්කරණය කරන ලදී.

දකුණු පළාත් ප්‍රවර්ධන අංශයේ මුලිකස්වකයන් ශ්‍රියාවිට නංවු විකපැදිත් කිහිපයක් වේ. ඒ අතර 2013 පුරාවිද්‍යා සඟිතට



සම්භවීව පුරාවිද්‍යා ස්ථාන ආශ්‍රිත මුද්‍රාන හා පාසල් සිසුන් දැනුවත් කිරීමේ දේශන මාලාවක් පවත්වන ලදී. වසිදී කෙල්ලිවත්ත රත්පත් විහාරය, මිහිරිපැන්න අරිකාසර විහාරය, ගනන්හල පුරාවිද්‍යා ස්ථානය මුලික කරගෙන මුද්‍රානගන් හා පල්ලෙමුලල මහා විද්‍යාලය, මිහිරිපැන්න ධර්මිකන විද්‍යාලය, වැලිගම ශ්‍රී සුමංගල විද්‍යාලය, සිස්ස මහා විද්‍යාලය, සහල්වි මහා විද්‍යාලය මුලික කරගෙන පැසල් දැනුවත් කිරීමේ පුරාවිද්‍යා දේශනයන් පැවැත්වීම් හා පුරාවිද්‍යා සංගම් පිහිටුවීම් සිදුකරන ලදී.

මේ අතර දකුණු පළාත් ප්‍රාදේශීය පුරාවිද්‍යා කාර්යාලය 2013 වසර පුරා දකුණු පළාතේ පුරාවිද්‍යා උරුමයන් කළහා සහිතව, මතුකර සහිතව, ආරක්ෂා කර සහිතව ඉදිරි පරපුර සඳහා වරදායී ශ්‍රේණ කොටු ගැනීමට මංගෙස් වීඩි සරදීච්චි කැපවීමෙන් කටයුතු කරන ලද බව සතුටින් දන්වා සිටීම්.

ඒ. ඩී. වම්. ඩබ්. කේ. කේ. අලගකෝන්, ප්‍රාදේශීය සහකාර අධ්‍යක්ෂ (දකුණ)

විශමි පළාත

විශමි පළාත් ප්‍රාදේශීය පුරාවිද්‍යා කාර්යාලය මගින් 2013 වසරේදී පුස්තලම් හා කුරුණාසල පුස්තලිකයන්හි විකපැති කිහිපයක් ශ්‍රියාත්මක කරන ලදී.

හවේණ අංශය මගින් පුස්තලම් පුස්තලිකයේ නවතන්ගෙමේ ප්‍රාදේශීය ලේකම් කොට්ඨාසයේ ග්‍රාම නිලධාරී විශමි 10 ක් ආවරණය වන පරිදි ශ්‍රියාත්මක කරන ලද හවේණයේදී මුලු වේනිකාසික ප්‍රාගට අගන් ප්‍රසාන කුසියක සාධක කළහාගෙන ඇත. නවතන්ගෙම අන්දර වැව් ප්‍රදේශයෙන් පමු වූ මේමි කුසියේ කොහොන් 25 ක පමණ සාධක හා ඒ ආශ්‍රිත ප්‍රකාශන සාධක, රේරානොටා කිරිමාණ ආදිය ආවරණය වී ඇත. ඊට අමතරව මේමි ප්‍රදේශයෙන් අනුරාධපුර ප්‍රාගට අගන් කොට්ඨාසයේදී සාධක, හම් වැව්වල කරවුන් ආදියද කළහා ගැනීමට හැකි විය.

කුරුණාසල පුස්තලිකයේ වැදගත් පුරාවිද්‍යා ස්ථානයක් වන අරංගලේ පුරාවිද්‍යා කුසිය ආශ්‍රිත ප්‍රදේශයේ ඇති අනෙකුත් පුරාවිද්‍යා නස්තවිකේෂ සඳහා ගැනීමේ අරමුණින් හවේණ නාරියගන් දියත් කරනු ලැබීය. අරංගලේ ආශ්‍රිතව පිහිටි ප්‍රතිකන්ද, මඩුකන්ද, බින්නන්ගම හා ඇනැටුන ස්ථාව්‍ර ප්‍රදේශ හවේණනගර ලක් කෙරුණි. මේමි හවේණ විකපැතිය මගින් ස්මාරක 107 ක් පමණද, වැව්වල පුරාවිත්තු 41 ක් පමණ ද කළහාගෙන ඇත. ස්මාරක අතර කටාරම් කස්ත හා රහිත ලෙස්, ප්‍රාග් වේනිකාසික සාධක සහිත ස්ථානයන්, පටානකර, වංකම්කාසාර, පෙන්නිං, පත්තකර,



නිකවැට්ටිය දත්තගොල්ල වැමිපිට විහාරය සංරක්ෂණය අතරතුර



සංරක්ෂණයට පසු

විහල හා කුසිය කොකුණු ආදියද ආහාරිත කර ගැනීමට හැකි විය. වීරමුණෙහි ප්‍රාදේශීය ලේකම් කොට්ඨාසයට අගන් මඩවල පුරාවිද්‍යා විහාරස්ථාන කුසිය ආශ්‍රිතව සිදු කෙරුණු හවේණ නාරිය 2013 වසරේ සිදු කෙරුණු විශේෂිත විකපැතියයි. මේගට අමතරව හවේණ අංශය මගින් අනවසර කැණීම් ස්ථාන හා සබගල් කැණීම් ස්ථාන පරික්ෂා කිරීම වාර්ෂික විකපැතියන් ලෙස සිදු විය.

වෘත්තු විද්‍යා සංරක්ෂණ අංශය මගින් විකපැති 10 ක් සාර්වකව හිමි කරන ලදී. ඒ අතර, නිකවැට්ටිය දත්තගොල්ල වැමිපිට විහාරය, කුරුණාසල වරද්දන ශ්‍රී පුද්ගලනොරම් විහාරයේ පිලිමිගෙන, මංගිරිය සඳිනමුට් විහාරයේ පොත්තුන සංරක්ෂණය කිරීම ගත විකපැති 3 ද 2014 දැනට කිරුණු විකපැතියට සම්භවීව කටුපොත මොනරාහල විහාරය, ඇඹුල්මිරි විහාරයේ වැමිපිට විහාරය, සාරම්මිල විකෙරුම් රජමහා විහාරයේ ලෙස් විහාරය, අන්තරාවි විපසුකල්ලුරාමියේ සංකාරාමය, කොලමිගම විහාරය හා පුස්තලම් විපසුකොටි ලෙස් විහාරය සංරක්ෂණය කිරීම ගත විකපැති 06 ක් රැස්වෙහෙර පුරාවිද්‍යා ස්ථානයේ සංරක්ෂණ කරනුද ද වේ. ඇනැටුනේ රැස්වෙහෙර ශ්‍රේණික මුද්ධි ප්‍රතිමාව ඉදිරිපස කැණීම් කරන ලද පිලිමිගෙන සංරක්ෂණය, කුණේකොට් උඩහමුල්ල පෞරි පටිංචි දාන පටිංචි මහකාගේ පොද්ගමුක ධන පරිකාසන මහ සිදු කිරීම විශේෂිත වේ.



රැස්වෙහෙර පුරාවිද්‍යා ස්ථානය සංරක්ෂණයට පෙර සහ පසු

නඩත්තු කලාප 09 මගින් සුරක්ෂණය කල හා පුත්තලම දිස්ත්‍රික්ක ද්විතීය ආවරණය වන පරිදි පුරාවිද්‍යා ස්ථාන විශාල ප්‍රමාණයක නඩත්තු කරගනු සිදු කරන ලදී. ඒ අතර පෙරේ මං සැකසීම, ගඬු සැලස කැපීම, ප්‍රාසාර නඩත්තුව ආදිය මගින් පුරාවිද්‍යා ස්ථාන පුද්ගල මට්ටමින් පවත්වාගෙන යාමට කරගනු කර ඇත.

පුරාවිද්‍යා ස්ථාන 06 ක් සඳහා ශිෂ්‍ය ලේඛන පරිවර්තන චක්‍රය යෙදීම අභියෝගීතම අංශය මගින් සිදු කෙරුණු අතර ස්ථාන 05 ක පුවරු සවි කිරීම සිමි කර ඇත. පඬුවක්පුවරු පුරාවිද්‍යා ස්ථානයේ හිමිකම්ලේඛන සෙල්ලිපිය, වඳ වීභාර භූමියේ සෙල් ලිපි 02, හිතවැරටිය මුදුමුත්තාව වීභාරයේ වංශි ලිපිය හා ගල්ගමුව සල්ලේඛන පුරාවිද්‍යා ස්ථානයේ සෙල් ලිපිය ඒ අතර වේ.

සාක්ෂා විද්‍යා අංශය මගින් පඬුවක්පුවරු කෙරුණාතරයේ සිටු කාසි පුවරු කිරීමේ කාර්යය ක්‍රියාත්මක කරන ලදී.

පුවර්ධන අංශය මගින් පුරාවිද්‍යා සවිකර සම්බන්ධ පඬුවක්පුවරු, අරංගලේ, ගාලු, පොර්තලය හා කල්විටිය මුහුදු පල්ලිය ගන පුරාවිද්‍යා ස්ථානවලට පහලේ ලමුත් හා මහජනතාව විහාරය කර පුරාවිද්‍යාව, පුරාවස්තු විභාගය හා පුරාවස්තු ආරක්ෂා කිරීම පිළිබඳ දැනුවත් කිරීමේ වැඩසටහන් පවත්වන ලද අතර පුරාවස්තු ආරක්ෂණ විශේෂ පොලීස් ඒකකය හා සම්බන්ධ වී දෙපාර්තමේන්තු සමඟ දායකත්වයෙන් සුරක්ෂණය කල හා පුත්තලම දිස්ත්‍රික්කයේ පුද්ගල මට්ටමින් කිරීමේ වැඩසටහන් 20 ක් පමණ ක්‍රියාත්මක කෙරිණ.

කෙරුණාතර පවත්වාගෙන යාමේ කරගනු වාර්ෂිකව සිදු වූ අතර කෙරුණාතර අංශය මගින් පඬුවක්පුවරු පුරාවිද්‍යා කෙරුණාතරයේ කෙරුණ කාණ්ඩ ලේඛනගත කිරීමේ කාර්යය සිදු කරන ලදී.

වයඹ පළාත් සාර්වභූමි අනුබද්ධ රක්ෂණ සංරක්ෂණ අංශය මගින් පුරාවිද්‍යා ස්ථාන 11 ක් සඳහා මැදිහත්වීම් සිදු කර ඇත. ඒ අතර, පොල්පිහියම් ප්‍රාදේශීය ලේඛනී කොට්ඨාසයේ ගොම්දියනල ලෙන් විහාරය, කුමුත්තාවල කිල්විටිය, මහව ව්‍යාධිවේ විහාරය, හිතවැරටිය පළමුවන විහාරය, සාරම්මල ප්‍රතිදෙවිය ලී වජ්‍යපුත්තරාම දෙමහල් පිලිමගෙය, දූපව මහාමුනි විහාරය, ගිලිනාකොටුව නාරායේ පුරාවිද්‍යා ස්ථානය, අලුවිලි පුම්මුවර විහාරය, මෝරාගම විහාරය, කුලියාවිටිය කුම්මුවල පුරාණ විහාරයේ පිලිමගෙය ගත ස්ථානවල බිතුසිතුවම් සංරක්ෂණයට හා වේ නාගත යෙදීම්ට ක්‍රියා කරන ලදී.

රජ. ජ. ටී. පී. මුගත්
සහකාර අධ්‍යක්ෂ (වි.ආ.)
ප්‍රාදේශීය පුරාවිද්‍යා සාර්වභූමි
කොට්ඨාසය, පඬුවක්පුවරු.

ඌව පළාත

ජාතික උරුමයන් පිළිබඳ අමාත්‍යාංශයේ ක්‍රියාත්මකයන් පුරාවිද්‍යා දෙපාර්තමේන්තුවේ ඌව පළාත් පුරාවිද්‍යා සාර්වභූමි මගින් 2013 වසර තුළදී පළාතේ ජාතික උරුමයන් ආරක්ෂා කර ගැනීමේදී හා සුවිශේෂ වැඩසටහන් මඟින් ක්‍රියාත්මක කරන ලදී. මෙහි වැඩසටහන් මාදාමදී අධික උරුමයන් සඳහා ගැනීම, ලේඛන කප කිරීම හා විභාග වෙමින් පවතින ස්ථාන සලකාගෙන ආරක්ෂාව සඳහා පිළිවෙලින් යෙදීම, ඇතුළුව පළාතේ ජාතික උරුමයන් පවතින සඳහා ආරක්ෂාව රැකබලා ගැනීම උදෙසා වැඩ කරමින් මඟුවක් ක්‍රියාත්මක කරන ලදී.



මේ අතර උසවේ අධික උරුමයන් සොයා ගැනීම සහ ලේඛන ගත කිරීමේ කාර්යයේදී පාරණි මුදුල්ල නගරයේ පොරාණික ස්ථාන සඳහා ගැනීම, ගෝවිඳ්ගල පුරාවිද්‍යා භූමිය ගවේෂණය හා පළාතේ පුරාවිද්‍යා ස්ථාන ආශ්‍රිත ස්ථානය ලේඛනගත කිරීම ඇතුළුව පුරාවිද්‍යා අවර්ණ කැණීම් පටිපාටි කිරීම, පුරාවස්තු කොටසම් වාර්තා කිරීම, පළාතේ සංවර්ධන ව්‍යාපෘති හා සම්බන්ධ සිදුකෙරෙන පුරාවිද්‍යා කාසි අගයීම් පවත්වන, ගල් වීදුම් හා ගිවිජ කැණීම් සඳහා ස්ථාන පරිපා කොට කිරිදේශ ලබාදීම ඇතුළු කාර්යයන් රැසක් ගවේෂණ හා ලේඛනගත කිරීමේ කාර්යන් ආශ්‍රිතව සිදුකරන ලදී.

මුඛ විහාර භූමියේ උසවේ ස්ථානයේ සේදපය ඉදිකර ඇත. මෙහි සේදපය කැණීම් සිදුකරමින් පාරණි දායාධ මතුකරගැනීම හා 36 ප 0 36 ප දිග පලලින් පුඳු ප්‍රාසාර බැසීමක් හා පිරිසුම් පවිලෙල මතුකර ගැනීමට කැඩවිය. වීච්චි මැටි බිදුන් කැබලි දැකුම් කල පැන්කෙත්වියක්, පවිච්, පලිඳු කරඬුවක් මෙරාකොටා මුදු පිළිම පුවරු, මෙරාකොටා මැටි කොන් කැණීමෙන් සොයාගත් විශේෂ පුරාවස්තු වාර්තාගත විය.

ඌව පුරාවිද්‍යා සංරක්ෂණ ක්‍රියාවලිය ගවේෂණ මුදුල්ල - මොණරාගල දිස්ත්‍රික්කය ආශ්‍රිතව



පළාත තුළ පුරාවිද්‍යා ස්ථාන කැණීම්කර අනාවරණය කිරීම ගවේෂණ මොණරාගල දිස්ත්‍රික්කයේ තණමල්වල ප්‍රාදේශීය ලේඛන කොට්ඨාසයේ කැණීමකමුව පුරාණ විහාරයේ දායාධ කැණීම් කරගනු සිදුකරන ලදී.

7වන සියවසට පමණ අයත් පවිච්චකරණ විහාර සම්ප්‍රදායට අයත් ගැබ් සැලසෙන ගවේෂණ

ක්‍රියාගත රජමහා විහාරයේ ආවරණය සංරක්ෂණය කොටසක් හා ගම්බෙලමුව විහාරයේ දායාධ ආරක්ෂාවට පුරුකෙය ඉදි කිරීම ආදී වීච්චි ආරක්ෂණ ක්‍රමෝපායන් තුළින් ඒ ඒ පුරාවිද්‍යා ස්ථානවල මතු ආරක්ෂාව වෙනුවෙන් කරගනු සිදුකරන ලදී.

වගට අමතර වශයෙන් විශේෂ ව්‍යාපෘතියක් වූ කුඩාකොට දායාධ සංරක්ෂණ කරගනු පමණක් බාහිර ආගතන ආධාර ගවේෂණ මොණරාගල දිස්ත්‍රික්කයේ පුරාවිද්‍යා ස්ථාන භූමි ආශ්‍රිත වීච්චි ව්‍යාපෘතිය ක්‍රියාත්මක කිරීමක් සිදුකරන ලදී.

සර අති අතර 2012 වර්ෂයේ කැණීම්වලින් හමුවූ පුරාවස්තු සැන්පෝ කිරීම සඳහා දායාධ පඬුවක් ඉතිරිකරන ලදී.

උරුමයන් ආරක්ෂාකර පවත්වාගෙන යාමේ කාර්යයේදී පළාතේ පවතින නඩත්තු කලාප 07 ට අයත් ව්‍යාපෘති ක්‍රියාත්මක කරනු ලැබූ අතර උච්චල විහාරයේ ප්‍රාසාර බැසීම සැකසීම, සංවිකෘත පුරාවිද්‍යා ස්ථානය, කැනලිය පුරාවිද්‍යා ස්ථානය, සෙල්ලකුව පුරාවිද්‍යා ස්ථානය නඩත්තු කර පවත්වාගෙන යාම ආදී වැඩසටහන් කොටසක් ක්‍රියාවට ගත්වා ඒ ඒ ස්ථානවල ආරක්ෂාව සඳහා කරගනු සිදුකර ඇත.





මෙහිදී අමතර ව ජාතික උරුමයක් පිළිබඳ අභ්‍යන්තරව සමාජ වශයෙන් පුරාවිද්‍යා දෙපාර්තමේන්තුව මගින් ආරම්භ කළ මහලංකා ආදිවාසී සිවිලිකා හමුදාවගේ වෙනම පවත්වා ගැනීමට අවබෝධයක් ලෙස වෙනම කටයුතු කෙරුණි. 2013 වසරේදී අවසන් කරන ලදී.

පොදු සාක්ෂි සහිතව පවත්වා ගැනීමේදී පුරාවිද්‍යා දෙපාර්තමේන්තුව මගින් පවත්වා ගැනීමට අවබෝධයක් ලෙස වෙනම කටයුතු කෙරුණි.

මෙහි සිටුවා ඇති සාක්ෂි සහිතව උරුමයක් පුරාවිද්‍යා දෙපාර්තමේන්තුව මගින් පවත්වා ගැනීමට අවබෝධයක් ලෙස වෙනම කටයුතු කෙරුණි. 2013 වසරේදී අවසන් කරන ලදී.

මේ අතර 2013 වසර තුළ උසස් ජාතික උරුමයක් ආරක්ෂා කිරීම මෙහිදී වටිනාකමක් එක් කළේය. මෙහිදී සිටුවා ඇති සාක්ෂි සහිතව උරුමයක් පුරාවිද්‍යා දෙපාර්තමේන්තුව මගින් පවත්වා ගැනීමට අවබෝධයක් ලෙස වෙනම කටයුතු කෙරුණි.

ඩී.ඩී. විජේසේන
විද්‍යාත්මක අධ්‍යක්ෂ (උසස්)
පුරාවිද්‍යා සංරක්ෂණ, මධ්‍යම.

උතුරු මැද පළාත

2013 වර්ෂයේ උතුරු මැද පළාතේ සංරක්ෂණ දත්ත විශ්ලේෂණ අංශය මගින් ප්‍රකාශ කළ 03 ක් සිදුකළ අතර, මෙහි විශේෂිත ස්ථානයක් හිමිවනුයේ අනුරාධපුර මහා විහාරාංශවලට



පිටතින් වූ විශාල ප්‍රාග්ධන වන අනුරාධපුරයට දකුණින් පිහිටි නවතම ප්‍රාග්ධන සංරක්ෂණ ස්ථානයකි. මෙහි ප්‍රාග්ධන සංරක්ෂණ මගින් අවධි ගණනාවක සාධක ලැබුණු අතර, විශේෂයෙන් අවධි 03 ක සාධක පැහැදිලි ලෙස පවතින බවට සාක්ෂි සහිතව ලැබුණි. මෙහිදී විශේෂයෙන් අවධි 03 ක සාධක පැහැදිලි ලෙස පවතින බවට සාක්ෂි සහිතව ලැබුණි. මෙහිදී විශේෂයෙන් අවධි 03 ක සාධක පැහැදිලි ලෙස පවතින බවට සාක්ෂි සහිතව ලැබුණි.

සංරක්ෂණ කටයුතු සම්බන්ධයෙන් අනුරාධපුර පුරාවිද්‍යා දෙපාර්තමේන්තුව මගින් පවත්වා ගැනීමට අවබෝධයක් ලෙස වෙනම කටයුතු කෙරුණි. 2013 වසරේදී අවසන් කරන ලදී.

මුතුකොළඹ සිවිලිකා උණුසුම් ප්‍රදේශයේ පුරාවිද්‍යා දෙපාර්තමේන්තුව මගින් පවත්වා ගැනීමට අවබෝධයක් ලෙස වෙනම කටයුතු කෙරුණි. 2013 වසරේදී අවසන් කරන ලදී.



සොහොන ගැනීම සඳහා 2013 වර්ෂයේ පවත්වා ගැනීමට අවබෝධයක් ලෙස වෙනම කටයුතු කෙරුණි. 2013 වසරේදී අවසන් කරන ලදී.

2013 වර්ෂය සඳහා සංරක්ෂණ අංශය මගින් ප්‍රධාන සංරක්ෂණ ව්‍යාපෘති සහිතව පවත්වා ගැනීමට අවබෝධයක් ලෙස වෙනම කටයුතු කෙරුණි. 2013 වසරේදී අවසන් කරන ලදී.

මුතුකොළඹ සිවිලිකා උණුසුම් ප්‍රදේශයේ පුරාවිද්‍යා දෙපාර්තමේන්තුව මගින් පවත්වා ගැනීමට අවබෝධයක් ලෙස වෙනම කටයුතු කෙරුණි. 2013 වසරේදී අවසන් කරන ලදී.





සංරක්ෂණ සටහනු ද 2013 වසර තුළ දී ම ආරම්භ කරන ලදී. ඒ සඳහා ද දෙපාර්තමේන්තු ප්‍රතිපාදන මත රාජයාගේ මිලියන 113 ක් වැය කළ අතර, ඉතිරි සංරක්ෂණ කාර්යය 2014 වසරේ දී අවසන් කිරීමට හිතමින වේ.

තඩන්කු අංශය මගින් 2013 වර්ෂය තුළ විනාසයට 23 ක් ක්‍රියාත්මක කරන ලදී. එහි දී වැඩබිම් 25 ක පමණ ප්‍රමාණයක් උද්‍යාන මට්ටමින් සවිස්තරව සොරා පවත්වාගෙන යාම, අභ්‍යවකාශ කඩක්කු සටහන සිදුකිරීම හා පුරාවිද්‍යා ස්මාරක ස්ථානවල ආරක්ෂාව සැලසීම ආදී සටහනු සිදු කළහ. මේ සඳහා දෙපාර්තමේන්තු ප්‍රතිපාදන මත රාජයාගේ මිලියන 3 ක පමණ මුදලක් වැය කරන ලදී. කාලාන්තරයක් තිස්සේ මහා මාර්ගයට යටව තිබූ අනුරාධපුර නගර ආශ්‍රිත පොළොවල පුරාවිද්‍යා රක්ෂිතයේ ඉහා දිගු පෙළ මගෙහි සංරක්ෂණ සටහනු ආරම්භ කරන ලදී. ඒ සඳහා දෙපාර්තමේන්තු ප්‍රතිපාදන යටතේ රාජයාගේ මිලියන 1.4 ක් වැය කරන ලදී. ප්‍රවර්ධන සටහනු යටතේ ප්‍රදේශයේ පුහුණු කාන්ත, අභ්‍යන්තර ආරක්ෂක, යුධ හමුදා පොලිස් පුහුණු වීදකල, පාසල් ස්වේච්ඡා ආයතන දැනුවත් කිරීමේ වැඩසටහන් රැසක් ක්‍රියාත්මක කළහ. පුරාවිද්‍යා සංගම් 05 ක් හා ස්වේච්ඡා සිවිල් ආරක්ෂක කමිටු 10 ක පමණ පළාත තුළ 2013 වසරේ පිහිටුවීමට සටහනු කළහ. එමෙන් ම අනුරාධපුර දිස්ත්‍රික්කයේ සියළුම පොලිස් ස්ථානවල ස්ථානාධිපතිවරුන් හා අධිකරණ සටහනුවල හිරිත පොලිස් නිලධාරීන් සඳවා පුරාවිද්‍යා ආරක්ෂණ වැඩසටහන වැඩසිටුවීම සංවිධානය කරන ලද අතර, ඊට මාධ්‍යවේදීන් ඇතුළු විශාල පිරිසක් සහභාගි විය.

ආ. එස්.පී. වික්‍රම මල්සාන්ති
පුරාවිද්‍යා සහකාර අධ්‍යක්ෂ (උතුරු මංද) ප්‍රදේශීය පුරාවිද්‍යා සරයාලය අනුරාධපුරය.

කැනෙහිරි පළාත

මෙහිසාසිත වශයෙන් සි.පු. යුගය දක්වා පැරණි විසිදී යන කැනෙහිරි පළාතේ මේ වන විට ප්‍රධාන විනාසනී තුනක් (3) ක්‍රියාත්මක වේ. එනම්, දිසවාපි දාහැඩ සංරක්ෂණය, නිලහිරි දාහැඩ සංරක්ෂණය හා සාහමි කැණීම සංරක්ෂණය වේ. මෙම විනාසනී නැගෙනහිර පළාත් පුරාවිද්‍යා සාරයාලය මගින් ප්‍රධාන සාරයාලයේ මහ පෙන්නිම යටතේ සිදුකර ගෙන යනු ලබයි.

දිසවාපි දාහැඩ සංරක්ෂණය



අවිධිමත්ව ඉදිකර ඇති ගරහය ඉවත් කිරීම

සි.පු. දෙවන (02) සියවස දක්වා අභිසංකර උරුමකම් සියලු මෙම දාහැඩ උස වූයේ 185 ක් වේ. 1916 වර්ෂයේ දී කොළඹ විශ්ව විද්‍යාලයේ මෙහි විසින් මෙහි ස්ථාන නොගත කර විනාශකරන ලෙස පවත්වාගෙන යන ලද අතර 1970 දශකයේ මෙහි කැණීම් සටහනු පුරාවිද්‍යා දෙපාර්තමේන්තුව මගින් ආරම්භ කෙරුණි. ඒ සඳහා පාසල් ළමුන්, ප්‍රදේශ වාසීන් යොදා ගත් බව සඳහන් වේ. කැවීම 1978 වර්ෂයේ කැවීම සංරක්ෂණ සටහනු ආරම්භ කළ අතර එම සටහනු කෙටි කාලයක් පමණක් පැවති අතර, කැවීම 2010 වසරේ සංරක්ෂණ සටහනු ආරම්භ කෙරුණි. ඉංග්‍රීසි පාලන සමයේ දාහැඩ මැදින් කැණීම් කර අවිධිමත් අයුරින් සංරක්ෂණය කර තිබූ ගරහය කැවීම 2013 වර්ෂයේ කැණීම් මගින් අඩු 58 ක් පමණ හැකුරට සිදු කර විධිමත් අයුරින් ගරහ සංරක්ෂණ සටහනු සිදු කෙරෙමින් පවතියි. 1978 වර්ෂයේ දාහැඩ ගරහය අවිධිමත් අයුරින් සංරක්ෂණය කර ඇති බැවින් පුරාවිද්‍යා දෙපාර්තමේන්තුවේ උපදෙස් මත ගරහයේ කෙටි ක්‍රම වන විට ඉවත් කිරීමේ සටහනු සිදු කරනු ලැබේ.

නිලහිරි දාහැඩ සංරක්ෂණය



සංරක්ෂණය කෙරෙමින් පවතින ආකාරය

ලාලුගල ප්‍රදේශයට අයත් නිලහිරි දාහැඩ නැගෙනහිර පළාතේ විශාලත්වයෙන් දෙවැනි දාහැඩ වේ. සි.ව. 1-2 සියවස්වලට අයත් වන බවට පුරාවිද්‍යාත්මක කාඩ්ප මගින් තහවුරු වී ඇති මෙම දාහැඩ සංරක්ෂණ සටහනු 1979 ආරම්භ කළ අතර, එල්.ඒ.ඒ. ආර්යා භෞමිකර්ණ 1963 වසරේදී නගර කරනු ලැබීය. කැවීම 2008 වසරේ පුරාවිද්‍යා දෙපාර්තමේන්තුව මගින් ගවේෂණ සටහනු සිදු කළ අතර, 2012 වසරේ මෙහි කැණීම් සටහනු ආරම්භ විය. 2012 වසරේ සහිත උරුමයන් පිළිබඳ අමාත්‍යාංශයේ මුහුණ දාහැඩවන හා උපදෙස් මත පුරාවිද්‍යා දෙපාර්තමේන්තුවේ කැණීම් අංශය මගින් දාහැඩ සංරක්ෂණය

සඳහා අවශ්‍ය කැණීම් සටහනු ආරම්භ කෙරුණි. මෙම වසරේදී දාහැඩ කැවීමේ ඉතිරි කැණීම් සටහනු සිදු කරනු ලබන අතර, දාහැඩ කැණීම් සටහනු සිදු කෙරෙමින් පවතියි.

සාහමි කැණීම හා සංරක්ෂණය



පුරාවිද්‍යා දෙපාර්තමේන්තුවේ ගවේෂණයට ලක් කොටු ස්ථානයක් වශයෙන් තිබූ සාහමි 2012 වසරේ අවසාන කාර්තුවේ මුල්දිනී හා දෙමළ ජනතාව විසින් බැංකෝ ගන්නා ලද කොටු දාහැඩ ගරහය මැදින් කෙටි කාලයක් පමණක් කෙටි කාලයක් පැවති අතර, කැවීම 2012.11.25 වන දින අත්අඩංගුවට ගත්තා ලදී. මෙම පසුබිම් හමුවේ සහිත උරුමයන් පිළිබඳ අමාත්‍යාංශයේ උපදෙස් පරිදි පුරාවිද්‍යා දෙපාර්තමේන්තුව මගින් දාහැඩ සංරක්ෂණ සටහනු 2013 වසරේ ආරම්භ කෙරුණි. කාර්යාලය නවකල්පයේ ඉදිකර දෙපාර්තමේන්තු කේවලයේ කොටු සංරක්ෂණ සටහනු ආරම්භ කළ නමුත් වන අලු කර්ජන හේතුවෙන් කාර්යාලය නව කෙරුණි. කැවීම 2014 වසරේ දෙවන කාර්තුවේ සිට දාහැඩ සංරක්ෂණ සටහනු ඉහා කැවීමේ සිදු කෙරෙමින් පවතියි.

ආ. ඩබ්.එම්.ඒ. සුමනපාස
සහකාර අධ්‍යක්ෂ (නැගෙනහිර), පළාත් පුරාවිද්‍යා සාරයාලය, අම්පාර

මධ්‍යම පළාත

ගවේෂණ, වාස්තු විද්‍යා සංරක්ෂණ, රහස්‍ය සංරක්ෂණ, කෙරුණාහාර නඩක්කු සහ ප්‍රවර්ධන යන අංශ මුලිකව මහනුවර, මාතලේ හා නුවරඑළිය දිස්ත්‍රික්ක මුත්තව ආවරණය වන පරිදි 2013 වර්ෂයේදී මධ්‍යම පළාත් ප්‍රදේශීය පුරාවිද්‍යා සාරයාලය මගින් විනාසනී රාශියක් ක්‍රියාවට නංවන ලදී. ගවේෂණ අංශය මගින් මහනුවර මැදුරුමඩර ප්‍රදේශීය ලේසම් කොට්ඨාසයේ ගවේෂණය කැවීමට නිම කළ අතර එහිදී



භූමි නිලධාරී වනම් 93 ක් වූයේ ප්‍රාග් ඓතිහාසික පුරාණ නිකේතනය සංරක්ෂණයට උපකල්පනය කළ හැකි සාධක මෙන් ම නිශ්චිත වශයෙන් ම අනුරාධපුර යුගයේ සිට යටත් විජිත යුගය නිකේතනය සංරක්ෂා වූ ස්ථාන 100 කට ආසන්න ප්‍රමාණයක් වීමත් යුග වාර්තා සරන ලදී. එසේම මේ වන විට සඳුකානෙහි වාර්තාසාර ආති ස්මාරකයන්ගේ වර්තමාන තත්ත්වය සඳුකානෙහි එම ස්මාරකයන්ගේ වර්තමාන සඳුකානෙහි වන යුග ආසාරය පිළිබඳව කේන්ද්‍රාධිපතිව සැකසීමත්, පුරාවිද්‍යා දෙපාර්තමේන්තුවේ ක්‍රියාපටිපාටි කොටස ස්ථාන පුරාවිද්‍යා ස්මාරක යුග ක්‍රියාපටිපාටි කිරීමත් මෙම ගවේෂණයේ මුඛ්‍ය පරමාර්ථය විය.

එසේම වංචිත පුරාවස්තු ලේඛනලප කිරීමේ ව්‍යාපෘතිය මගින් මහනුවර කුමනම්මික රජමල විහාරස්ථානය සංරක්ෂණයට පවතින කෙසෙදහ වස්තු 150 ට ආසන්න ප්‍රමාණයක් වීදිමත්ව වාර්තාකරගන්නාගෙන් ව්‍යාපෘතිය සාර්ථකව ක්‍රියාවට පත් කරන ලදී. ස්මාරක ලේඛනලප කිරීමේ 5 වන අදියර වූයේ මධ්‍යම පළාතේ ඇති ස්මාරක 480 ක් පමණ ලේඛනලප කර ඇත. මීට අමතරව ස්ථාන පරීක්ෂාව හා ක්ෂේත්‍ර සරියුතු යටතේ පුරාවිද්‍යා භූමි හා පුරාවස්තු සොරකම් වාර්තා කිරීම හා වීරාට අදාළ නිවැරදි කටයුතු, සංවර්ධන ව්‍යාපෘති හා සමාජවාදී සිදු කෙරෙන පුරාවිද්‍යා හානි අනවධිත හා ගල් බිඳුම් ස්ථාන පරීක්ෂා කොට නිරීක්ෂණ ලබා දීම ඇතුළු පවත් සාර්ථකත් රැකත් සිදු කරන ලදී.

වාර්තා විද්‍යා සංරක්ෂණ ක්‍රියාවලිය යටතේ මාතලේ අනුරාධපුර විහාර සංරක්ෂණය, මාතලේ පොළ පෙරමුණේ පිරිසිදු කිරීම සංරක්ෂණය, නිකායම්පාල විහාරයේ පිළිමයක සංරක්ෂණය, පැළුම් අමරාපති දේවාලයේ විහාර සහ කොල්ලුර පට්ටුව, සංරක්ෂණය, කැටුපත් සුසාන භූමියේ ඇළුම් ඇති ස්මාරක කැටුප සංරක්ෂණය යන ව්‍යාපෘති අවසන් කර ඇත. එසේම පැරිසා පුරාවිද්‍යා පිළිබඳ අමාත්‍යාංශයේ ප්‍රතිපාදනය යටතේ එසේම ව්‍යාපෘතියක් යුග ක්‍රියාත්මක වූ මහනුවර වැල් කේටිය සංරක්ෂණ සාර්ථක අවසන් කර ඇත.

තත්කාල විහාරයේ ආවාස ගෘහය සංරක්ෂණය, දන්තදැව වැම්පිට විහාරය සංරක්ෂණය, පිටුරුපිටිය විහාරයේ විහාර හා ධර්මශාලාව සංරක්ෂණය යන ව්‍යාපෘති ක්‍රියාත්මක කෙරෙමින් පවතී. එසේම මධ්‍යම සංස්කෘතික අරමුණු ප්‍රතිපාදන යටතේ මහනුවර සංරක්ෂණ දේවාල සංරක්ෂණයේ සංරක්ෂණය, ගඩුලාදෙවිය සංරක්ෂණය, සඩුලුර ආවාසගෘහය සංරක්ෂණය යන ව්‍යාපෘති ද

ක්‍රියාත්මක කෙරෙමින් පවතී.

රජයේ සංරක්ෂණ අංශය මගින් මධ්‍යම පළාතේ පුරාවිද්‍යා ස්ථාන කිහිපයක සිතුවම් හා මූර්ති සංරක්ෂණ ව්‍යාපෘති ක්‍රියාත්මක කරන ලදී. ඒ අතර දඹුල්ල ලෙන් විහාරය, කළුමාන විහාරය, නිකායම්පාල විහාරය, ආචාරිභූ විහාරය, කැරැක්කේදිල්ල විහාරය යන විහාරස්ථානයන්හි සිදු කරන ලද සිතුවම් හා මූර්ති සංරක්ෂණ ව්‍යාපෘති පිළිබඳ, මීට අමතරව සිවිල් සිතුවම් වාර්තාගත කිරීම, මහනුවර කෙසෙදහසාරයේ පැරණි දැව කණු පහක් සංරක්ෂණය, යන ව්‍යාපෘති ද රජයේ සංරක්ෂණ අංශය මගින් අවසන් කරන ලදී. එසේම ඩී.එල්.සී.සී. බැංකුවේ ප්‍රතිපාදන යටතේ කොළඹ විවිද්‍යාලයේ විද්‍යා මාල සංරක්ෂණය යන ව්‍යාපෘතිය ද, දේවාල සාරසාර ප්‍රතිපාදන යටතේ මහනුවර හා දේවාලයේ පළ කාන්දුව හා බිත්ති කේන්ද්‍රීය වැටුපත්වීමේ ව්‍යාපෘතිය ද සාර්ථකව ක්‍රියා කරන ලදී.

2013 වර්ෂයේ මධ්‍යම පළාතේ උරුමය රැකගනු පවත්වාගෙන යාමේ සාර්ථකයේ දී පළාතේ පවතින ස්ථාන 11 නිකේතනය වන පරිදි ව්‍යාපෘති ක්‍රියාත්මක කරනු ලැබූ අතර උඩුමුටු හා මී විහාරය පවත්වාගනු, වැටුප්ට වේදිකාලේඛන විහාරය අනුස්ථාපනය කිරීම, පුටුපුටුව අඹිමුණේ විහාරය සැකසීම, සිවිල් ක්ෂේත්‍ර නිවැරදි කිරීම පවත්වාගෙන යාම හා අනුස්ථාපනය කිරීම, මහනුවර උල්පත්ගේ විහාරය සැකසීම, මහනුවර පුරාවිද්‍යා සංරක්ෂණය කිරීම, කුණිටියාලේ සංරක්ෂණ බැංකුවේ අනුස්ථාපනය කිරීම ඇතුළුව පුරාවිද්‍යා ස්ථාන රාශියක් ආරක්ෂාවට පවත්වාගෙන යාමට අවශ්‍ය සටහනු සිදු කර ඇත.

කෙසෙදහසාරය අංශය යටතේ මහනුවර පුරාවිද්‍යා කෙසෙදහසාරය අනුස්ථාපනය කිරීම හා භූ දර්ශනය සැකසීම සිදු කරන ලද අතර,

සාහල්ද සංරක්ෂණ කෙසෙදහසාරය හා පිටුරුපිටිය වැනි ස්ථාන කෙසෙදහසාරය කේන්ද්‍රීයව පවත්වා ගත හැකි පුරාවිද්‍යා මට්ටමින් පවත්වාගෙන යාම සිදු කරන ලදී.

මධ්‍යම පළාතේ පුරාවිද්‍යා අංශයේ ක්‍රියාත්මකයන් ක්‍රියාවට නංවූ ව්‍යාපෘති කිහිපයක් මේ, ප්‍රාදේශීය සාර්ථකයන් නිලධාරීන්, ක්ෂේත්‍ර නිලධාරීන් හා මානව ආයතනවල නිලධාරීන් ඉහුක්කා කර ගනිමින් පුරාවිද්‍යාත්මක සංරක්ෂණ මගින් ආරක්ෂා කළ යුතු ව්‍යාපෘති පවත්වාගෙන යාමට සමාජවාදී මධ්‍යම පළාත භූමි සංරක්ෂණ යන්ත්‍රණයේ සහභාගී ක්‍රියාත්මක කළ යුතු වේ.



සාහල් පුස්තකාල පරිහරණය සඳහා පොත් සටහනක් කැණීමේ ක්‍රියාවලිය.

එසේම මහනුවර සංරක්ෂණ පුරාවිද්‍යාත්මක ස්මාරක ආරක්ෂා කිරීම පිළිබඳව ස්මාරක නිලධාරීන් දැනුවත් කිරීමේ වැඩසටහනක් සංවිධානය කරන ලදී. මීට අමතරව මානව ආයතනවලින් ලැබෙන ඉල්ලුම් සහ ආරාධනාවන්ට අනුව සමීපයේ දායකයින් වශයෙන් දේශන පවත්වමින් සිදු කෙරෙණි.

ආ. එල්.එම්. භූමානුක ඔණාරාචන
සහසාර අධ්‍යක්ෂ,
ප්‍රාදේශීය පුරාවිද්‍යා සාර්ථකය, මහනුවර.



ජාතීන් කිහිපයකට ආරක්ෂාව සැපයූ රැවිත්වැල්ල ඔලකොටුව

රාවිත්වැල්ල ඔලකොටුව ග්‍රන්ථවර් රජ කළ සිංහල රජවරුන් පාහේ පමණක් නොව පැරණි සිංහල රජවරුන්ගේ ද ඔවුන්ගේ පුත්‍රයන් ද සිටින බැවින් සිංහල රාජධානියේ දේශපාලනික වැදගත්කම මෙහි පිහිටීම නිසා වැදගත් වන්නේය.

සෑහෙන ලක්ෂ්‍ය සහිත රාවිත්වැල්ල ප්‍රදේශයේ දේශපාලනික වැදගත්කම මෙහි පිහිටීම නිසා වැදගත් වන්නේය. ප්‍රධාන මාර්ගයේ සංචාරකයින් පිහිටා ඇත. ප්‍රධාන මාර්ගයේ සංචාරකයින් පිහිටා ඇත. ප්‍රධාන මාර්ගයේ සංචාරකයින් පිහිටා ඇත. ප්‍රධාන මාර්ගයේ සංචාරකයින් පිහිටා ඇත.

ඔලකොටුවෙහි ඇති මුර අට්ටාල දෙසට පිහිටා ඇති අතර, උතුරු දිශාවට හා නිරිත දිශාවට වන්නට බටහිර දෙසට මුහුණකු වී සිටියා ඇත. මුර අට්ටාලවල සිට නිරිතදිශාවට පිහිටා ඇති දිශාවට පිහිටා ඇත. මුර අට්ටාලවල සිට නිරිතදිශාවට පිහිටා ඇත. මුර අට්ටාලවල සිට නිරිතදිශාවට පිහිටා ඇත.

පොළොව මට්ටමේ සිට මීටර 4.61 ක පමණ

උස ප්‍රාසාරිත වැටීම් පිහිටි පොළොව සිට මීටර 30 ක ආසන්නයේ ප්‍රතිබිම්බයක් සිටින බැවින් මෙහි වැදගත්කම මෙහි පිහිටීම නිසා වැදගත් වන්නේය.



ගල් කොටු වැටීම්. ඔලකොටුවේ ඇතුළු වීමට ප්‍රධාන දොරටුවකි. මෙහි දොරටුව පහත දැක්වීමට පිහිටා ඇත. මෙහි දොරටුව පහත දැක්වීමට පිහිටා ඇත.

රාවිත්වැල්ල ඔලකොටුව වෙතින් පිහිටා ඇත. මුර අට්ටාලවල සිට නිරිතදිශාවට පිහිටා ඇත. මුර අට්ටාලවල සිට නිරිතදිශාවට පිහිටා ඇත. මුර අට්ටාලවල සිට නිරිතදිශාවට පිහිටා ඇත.

විශාල වී ඇත. පුරාවිද්‍යා දෙපාර්තමේන්තුව මගින් 2006 වසරේ දී අංක 1394 දරණ අළු වර්ෂයේ පුරාවිද්‍යා ක්ෂේත්‍රයක් ලෙස ප්‍රකාශයට පත් කර ඇත. එමෙන්ම මෙහි පිහිටීම මෙහි වැදගත්කම මෙහි පිහිටීම නිසා වැදගත් වන්නේය.

2014 දී ප්‍රධාන මාර්ගයේ සංචාරකයින් පිහිටා ඇත. ප්‍රධාන මාර්ගයේ සංචාරකයින් පිහිටා ඇත. ප්‍රධාන මාර්ගයේ සංචාරකයින් පිහිටා ඇත. ප්‍රධාන මාර්ගයේ සංචාරකයින් පිහිටා ඇත.

රාවිත්වැල්ල ඔලකොටුව ජාතීන් කිහිපයකට ආරක්ෂාව සැපයූ වැදගත්කම මෙහි පිහිටීම නිසා වැදගත් වන්නේය. මුර අට්ටාලවල සිට නිරිතදිශාවට පිහිටා ඇත. මුර අට්ටාලවල සිට නිරිතදිශාවට පිහිටා ඇත.

රජයේ සේවයේ සිටින පුරාවිද්‍යා ක්ෂේත්‍රයක් ලෙස ප්‍රකාශයට පත් කර ඇත. එමෙන්ම මෙහි පිහිටීම මෙහි වැදගත්කම මෙහි පිහිටීම නිසා වැදගත් වන්නේය.

එහි රැහැණු රට වෙල්ලක්ම මෙහි සංරක්ෂණය වී ඇත. මෙහි පිහිටීම මෙහි වැදගත්කම මෙහි පිහිටීම නිසා වැදගත් වන්නේය. මුර අට්ටාලවල සිට නිරිතදිශාවට පිහිටා ඇත. මුර අට්ටාලවල සිට නිරිතදිශාවට පිහිටා ඇත.

මෙහි පිහිටීම මෙහි වැදගත්කම මෙහි පිහිටීම නිසා වැදගත් වන්නේය. මුර අට්ටාලවල සිට නිරිතදිශාවට පිහිටා ඇත. මුර අට්ටාලවල සිට නිරිතදිශාවට පිහිටා ඇත. මුර අට්ටාලවල සිට නිරිතදිශාවට පිහිටා ඇත.

මෙහි පිහිටීම මෙහි වැදගත්කම මෙහි පිහිටීම නිසා වැදගත් වන්නේය. මුර අට්ටාලවල සිට නිරිතදිශාවට පිහිටා ඇත. මුර අට්ටාලවල සිට නිරිතදිශාවට පිහිටා ඇත. මුර අට්ටාලවල සිට නිරිතදිශාවට පිහිටා ඇත.

රජයේ සේවයේ සිටින පුරාවිද්‍යා ක්ෂේත්‍රයක් ලෙස ප්‍රකාශයට පත් කර ඇත. එමෙන්ම මෙහි පිහිටීම මෙහි වැදගත්කම මෙහි පිහිටීම නිසා වැදගත් වන්නේය.

නිර්මාණ ජීවිත

බරලෝයුව

පිටින් කරැණි
ඉවැටිටි පෙහුනට.....
ආත්ත දුන්නේ
කවුද කරැණට...
විවේ කරැණෙහ
කැටිටි පෙහුනට.....
උකු මිහන්නිය
දුන්නෙ දැඩි වීක....



අපි නාම මග

මිදැයි සාර බලන්න සිටියා.....
ආවිච්චි විකසල්
හාභු යන්න.....
මෙන්න ආවිච්චෙත්
විස් වම් විස් වකත්...
පුණේ මම කයිවේ වකේ...
දුන් හාල්ලටි කිරිටුයි.....



යනායය

කර්මයක් වේනම්
උලුදෙන්න සසරේ
විදුලි වලි රැහෙන වයි
කැනවුනත් අලුරේ



දේවදන්තයින්

සුභු විසුභු සාර
දම් දායාඩි පිලිම
හා සවි පොලවි සාරයි
පෙරළිවාරිත් වැඩිය
ගල්කුළු
මුදුන් ගලි ඉවැටි පහල වේ නම්
නකයි පණ මුන්
උපන් ගෙයිදම්

ඒ. ආම්. විවේචන
පුරාවිද්‍යා කෞතුකාගාරය
දැක්වෙයි.



අන්ත දෙබසක්

- ආවිච්චි අම්ම,
ආත්ත පුණේ
කැලේ මැද
පිහිය අම්කකවුනා.....
නොයාන විරෙන්.....
- මුඤ්ඤුරා,
කිසිත්කවන්න විතා
ආවිච්චි අම්මේ.....
ඒ කැලේ පිහියක් කියා
අලිගෙත්ත නැති උකත්
නොයාන විරේභු...

දේශිකාරය

අපි හු කියනකොට
අපිට හු කියන
අපිට නොපෙනෙන
අපේ ආත්ත



කාරික සිරිමාණ
වරි වම් වත් කේ අංශයම,
විදුලිම සිරිමාණ
කමත් කිරිමේවිල

කරුණික පුරාවිද්‍යා

| | | | | | | | | |
|------|-------|------|------|------|------|------|--|------|
| 1 හ | | 2 ඔ | | 3 ඵ | | 4 හ | | 5 ඩ |
| | | | | 6 ඩ | | | | |
| | | | 7 ඩ | | | 8 ශ | | |
| | | 9 අ | | | | 10 ඉ | | |
| 11 හ | | | | | | | | |
| | | | | | 12 ජ | 13 ඵ | | |
| | | | | 14 අ | | | | |
| 15 ඊ | | | 16 උ | | | | | 17 ඔ |
| | | 18 ඵ | | | | | | |
| 19 හ | 20 රා | | | | | 21 හ | | |
| | | | | | | 22 ඩ | | |
| | | | 23 ශ | | | | | |
| | 24 අ | | | | | | | |
| 25 ඉ | | | | | 26 ඩ | | | |

හරහට

1. ස්වදේශික සංරක්ෂණ කොටුව
4. මල බසයි.
6. පැරණි සංරක්ෂණ.
8. උඩපසට මෙන් ම අතිත යුගයට ද එකම වැදගත් වුවකි.
9. ස්වදේශික සංරක්ෂණ.
11. කුරුමාව මෙන්ම ද සැදිත් වේ.
12. ශක්තිය.
14. ගසට ගස අරුත සැත් වේ.
15. හැටිත්ත ගනු මෙන්ම නම්.
18. රන් කවුළු.
19. අවමෝලයන්ගේ වට බෝධිසත්වයන්ගේ ශක්ති මේ හමුවේ.
21. සිතකළු.
23. මැටිකුටුම්බ නිර්මාණ.
25. පුරාවිද්‍යා ක්ෂේත්‍රයේ මේ ක්ෂේත්‍රය දැක්වීම වැදගත් වේ.
26. රජතුමාගේ අඟුණ පිහිටුවන තැනකි.

පහළට

1. දෙවන වැනි රජු අතර මේ අග්‍රම අග්‍ර සැක කරනු වීමකි.
2. වඩා උස් කොටුව.
3. වැඩි ගණන අරුත් සැත් වේ.
4. සංකොට වූත් වට සැකවේ.
5. පුරාවිද්‍යා පුස්තකයකි.
7. රජවරුන් සැකවේ.
9. පුරාවිද්‍යා, උපදේශන සහ ආරක්ෂණ මෙන්ම සැක වෙයි.
10. සිංහල දේශීය මේ සැකවේ.
11. සේනාධිපති පුරාවිද්‍යා මෙන්ම සැකවේ.
12. ගෝඨ අග්‍ර.
13. සවි වැනිකයකි.
16. පෙර දවස රජුගේ ආදායම් වැඩ කළ තැනකි.
17. පුරාවිද්‍යා රජු මේ පට කුණකට වට කොට සැක ගැනීම සැලකෙන මෙන්ම සැක.
20. අඟුණ මුද්‍රණය.
22. සැකව දෙවන වේගවත් ධාරිතාවකි.
24. පුරාවිද්‍යා කළුමනට මෙන්ම සැක වෙයි.

හරත් පද පුනරුත්ථාපිත කතා අප වෙත එවීම, අයි.ඩී.එම්. විද්‍යාලය, පුරාවිද්‍යා පුස්තකාල සහකාර, පුනරුත්ථාපිත පුරාවිද්‍යා කාර්යාලය, මහලුව.

අතීත නිමැවුම

රත්තංගිත් වැනියන්
 මුතු මුහුණතක්
 ගලින් ගසවීත්....
 අත්පිටින් මුහුණතක්
 සමඟින් හෝ පිත්තලෙන්...
 මුහුණතක් හෝ මුහුණතක්
 සංරක්ෂණ මධ්‍ය
 සිතුවම්...
 එංගලන්තය.....
 සිතුවම්.....
 අභිමුඛය.

අ. අයි.ඩී.එම්. විද්‍යාලය

විද්‍යාමය පුරාවිද්‍යා සංරක්ෂණ

සිල්වියානුන් නම් නිකුටි
 සරා අවුත්ත ඉතිහාසය
 අතිහිතය සිය පුත් පරපුරට
 යොමු වී තිබේ අද වැඩිදුරටත්
 හෙත් සරා අවුත්ත පුරාවිද්‍යා
 අතිහිත වරු පුරාවිද්‍යා
 විවිධව පුරාවිද්‍යා වර්ගවත් පරපුරට
 සුගත් පරපුරට පුරාවිද්‍යා
 පුරාවිද්‍යා සමඟ සේවයේ නිරත
 අගම ඉතිහාසය සමඟින්
 සතුටින් සිටින අගමගින්
 උරුමයක් රක්ෂණය
 සෑදී සේවය ඉටු වන මෙන්

අ. ගාමිණී උඩකන්දගේ විද්‍යාමය සංරක්ෂණ සහකාර

දැනට දැරුවෙන් අපි සුරැකීමු

උරුමය
 විද්‍යාමය අතීත ද පුරාවිද්‍යා
 දැනට අපට පුරාවිද්‍යා
 සිතුවම් සංරක්ෂණය
 අනාගතය වැනිකයන් ගැන කියා
 වැනිකයන් අපේ නිමැවුම් ද සංරක්ෂණය
 වැනි වේ මේ දැනට අතීතයට
 දැනට දැරුවෙන් අපි
 පුරාවිද්‍යා ඉතිහාසය
 අනාගතය දැනට දැරුවෙන්

අ. ඩී. කුසුම්පුරා ආරක්ෂණ සහකාර සිලාධාරී, අරුණකය.

විවිධව සැකව

නිවන් පතමින්
 බුදුගෙට ගිය
 මා දමා.....
 පුරාවිද්‍යා සිටි නුඹ
 මටත් හොරෙන්
 සැකව උනේ මන්ද.....?



අවුරුදු 3,000 පැරණි ළදරු ඇටසැකිල්ලක්

අවුරුදු 3000 පැරණි වූ ළදරු ඇටසැකිල්ලක් අධිරාජ්‍යයෙන් හමු වී ඇත. මෙය සොයාගෙන ඇත්තේ අධිරාජ්‍යයෙන් *Tiachta* හි සැකිලි වලිනි. සොළීන් ආරක්‍ෂා වී ඇති මෙය අංශ සම්පූර්ණ ඇට සැකිල්ලක් වන අතර නිසැකවම වයස 07-10 අතර දරුවකුගේ බව හිමිවන කර තිබේ. සහිත සුන්දර පමණ ආලෝකයක් සුදු සිදුකළ සැකිලි වලදී අනාවරණය කරගනු ලැබූ මෙය *Tiachta* වල ඇති සවිත් දේරුම් සහ සොසැකි සමුච්චිත් ලෙස පුරාවිද්‍යාඥයින් සලකයි. මින්ද *Tiachta* යනු අධිරාජ්‍යයෙන් සලකාගත් වචන අර්ථකථනය සිරසට දුෂ්කර ලෙස සැකිලි ස්ථාන අතරින් විය.

මධ්‍යකාලීන ලිපි වලින් දැක්වෙන පරිදි මෙම ස්ථානය *Samhain* ඇදහිලි හා සම්බන්ධ බව විවිධයන්ගේ අදහසයි.

Samhain යනු ඉපැරණි සෙල්ලිපි සොයාගත්තේ උත්සවයකි. එය සුන්දර සංග්‍රහයක් (*Haloween*) සැමරීමේ ප්‍රාථමිකය අවධිය ලෙස දැක්වේ.

ඒ අනුව මෙම ඇටසැකිල්ල අභිචාර වැඩක් හා සම්බන්ධ ක්‍රියාකාරකම් සුචාර්යයන් ලෙසට පුරාවිද්‍යාඥයන් අනුමාන කරයි. මෙම ළදරු මරණයට හේතුවිය හැකි කාඩක සවිමත් සොයාගෙන නොමැති වුවද ඇටසැකිල්ල හිමිවීමේ වසර 3000 තරම් ඉපැරණි බව මෙම සැකිලිවල ප්‍රධාන පුරාවිද්‍යාඥ ස්ටෙපන් ඩේවිස් විසින් පවසා තිබේ. සැකිලි කරන ස්ථානයේ මීටර 1.5 පමණ ගඟ පිහිටි පහළම ක්ෂේත්‍රයෙන් හමු වූ මෙම දරුවාගේ ඇටසැකිල්ල සවිමත් අභිරහසකි.



Tiachta හි සැකිලි සඳහා භාවිත කරන *Air Bone aser* සිදුකළ සැකිල්ලක් පැරණි සංවිද්‍යා ක්‍රම සොයාගෙන තිබේ. ඒ අනුව මේ දක්වා සිදු කළ සැකිලි මගින් 1000 BC තරම් පැරණි දිවෙහ වාරණ වීඩි හා සම්බන්ධ විවිධ පුරාවිද්‍යා ක්‍රියා රැසක් අනාවරණය කරගැනීමට හැකි වී ඇත.

පැරණි වන්දිකා ජායාරූප මගින් සැඟවුණු නගර අනාවරණය කර ගනිමි

පිරිසැවේ බර්නාර් උදේගේ පැරණි වන්දිකා ජායාරූප සමූහයක් සවිභා අධ්‍යයනය කිරීමෙන් මෙසෙන් අනාවරණය කරගැනීමට සොයාගැනීම සිදු පැරණි මිනිසාගේ කාඩක සලකාගෙන තිබේ. පිරිසැව පුරාවිද්‍යාචාර මෙසෙන් රහස්‍යව පැවති මෙම පැරණි කතරයේ අති විදි, ඇළ මාර්ග ඇති ද මෙමගින් අනාවරණය කරගෙන ඇත.

1962-1979 සිඳුලු ග්‍රාම සමයේ (Cold war) හේවිට් මිනිසු මධ්‍යස්ථාන සහ සමුද්‍ර ක්‍රියාත්මක සඳහා ගැනීම සඳහා සොයාගැනීම (coruna) නමින් සැකිල්ලක් ඇමරිකානු රජය විසින් සංවිධානය කළ වන්දිකා ජායාරූප සවිභා අධ්‍යයනය කිරීමෙන් මෙම සොයාගැනීම සිදු කරනු ලැබ ඇත්තේ

Arkansas විශ්වවිද්‍යාලයේ පුරාවිද්‍යා පර්යේෂණ සමිධ්‍යයින් විසිනි.

1960 දශකයේ දී ලබාගෙන ඇති 188,000 පමණ වූ ප්‍රමාණයෙන් විශාල මෙම ජායාරූප වර්ගඵල වන්දිකා ජායාරූප හා සාදාදක්වන සිවිලිවලින් මිදු වූව ද සුන්දර ඉදිකිරීම් සිදු කිරීමට පුළුවනේ ලබාගෙන ඇති බැවින් පැරණි මිනිසාගේ මෙහෙය සලකුණු මහා විවිධයන් සටහන්ව තිබී ඇත. Arkansas විශ්වවිද්‍යාලයේ පුරාවිද්‍යාඥ Jesse Casana පවසන පරිදි, සිරිගාව සහ තුර්කියට අයත් ලෝකඩ යුගයට අයත් පහර මෙමගින් සිදුවූව සලකාගැනීමට හැකි වී ඇත. විවිධයන් ප්‍රාසාර බැඳී මහා විද්‍යාලය වෙයි. ඔහුට අනුව අත්කර 123 කට අධික ප්‍රදේශයක් පුරා විසන්වන සිටී ඇති ලෝකඩ යුගයේ පහර

දෙසහ සාධක මෙමගින් සලකාගෙන ඇත.

මීට අමතරව මෙම වන්දිකා ජායාරූප අධ්‍යයනයෙන් මිදු පෙරදිග සලකාගෙන මෙසෙන් සලකාගෙන නොමැති වෙහත් සුදුසුලු පුරාවිද්‍යා ස්ථාන 10,000කට අධික සංඛ්‍යාවක් මේ විසිරීමට අනාවරණය කරගැනීමට මෙම පර්යේෂණ සමිධ්‍යයින් සමත් වී ඇත.

ඇමරිකානු Corona රජය විසින් සංවිධානය 1960 දශකයේ දී අප්‍රිකාවේ සහ චීනයේ සොයාගැනීම සඳහා සොයාගත් වන්දිකා ජායාරූප ද විවිධ පුරාවිද්‍යා අධ්‍යයනය කරමින් විසි ප්‍රදේශවල ද පුරාවිද්‍යා සවිභා සටහන සිදු කිරීමට හුදෙක් දී ම සමත් බලාපොරොත්තු වන බව පුරාවිද්‍යාඥ Jesse Casana විවිධයන්ට පැවසීය.

ගිලි ගිය පැරණි නැවකින් ටැබ්ලට් පරිගණකයක් සොයා ගැනේ.

වර්තමාන ටැබ්ලට් පරිගණකයට සමාන උපකරණයක් තුර්කියේ සැකිලිවලින් හමුවී ඇත. තුර්කියේ බොස්පොරස් හි පැරණි වරාය සිදුකරමින් සිටින සැකිලිවල දී හමු වූ වසර 1200 ක් පමණ පැරණි ටැබ්ලට් උපකරණයක් පිළිබඳ මෙම මහා පසුව තිබේ.

ඉස්තැන්බුල්හි අධිකාරිය (*Yenikapi*) ප්‍රදේශයේ වැලලී ඇති 37 ක් වූ පැරණි නැව අතරින් එක් නැවක අවශේෂ සමඟ සිටී මෙම සොයාගැනීම සිදුකර ඇත. මෙම විශේෂ උපකරණය, එය හමුවී ඇති පුරාවිද්‍යා සන්දර්භයට අනුව බොසෝ වීට නැවෙහි සවිභාගේ අතරින් හමුවූ බව පුරාවිද්‍යාඥයින් අනුමාන කරයි. එය පහළමින් අනෙකු රැසක සාදා පෙරටිවේ.

මෙහි පිටත වැස්ස සිදු වූ දැව සටහනකින් සිරිකරන. වර්තමාන අගෝ 7 ටැබ්ලට් පරිගණකයක වූ පහළමින් සුදු වූ මෙය සහසමන් සාදාදක්වන පරිමන් විශාලය. එය විභ මහ විභ සැකිලි සාදාදක්වන පරිමන්

රාමු කරන ලද පහළමින් 5 ක් සමන්විතය. ඒවා ඇතුළත වැස්ස (*wax*) ආශ්‍රිත කරන ලද සමහලු පෘෂ්ඨයන්ගෙන් සමන්විතය. මෙම පහළමලු පෘෂ්ඨයන් වැස්ස මහ අත්පරවලින් සටහන් (*notes*) සාධා ඇත. පැරණි ලිඛ අත්පරවලින් සැකිලි වැස්ස සහටහන් වී දැනුදු මෙහිපව ඇත. පහළම පහළම දැවක සුදු හෝ සහස් සර ඇති තුර්කියින් සමන්විතය. අවශ්‍ය විටෙහ වලකන සුදු සැකිලු සහස් සර ඇති මෙම පහළම වර්ගඵල ටැබ්ලට් පරිගණකයක් *'app'* සුච්චිතයට බොසෝ හේ සමාන වනු ඇතිබව මේ පිළිබඳ පර්යේෂණ කරනු ලබන *Yenikapi Shipwrecks* විකාසයේ සහ ඉස්තැන්බුල් වි.වි. ක්‍රියා පුරාවිද්‍යා අධ්‍යයන අංශයේ අධ්‍යක්ෂ උග්‍රත් සොසැකිය (*Ufuk Kocabas*) පවසයි.

මවුන් විසින් සැකිලි සිදු කරනු ලබන පැරණි වරාය 4 වැනි සියවසෙහි *Byzantine* හි *Theodosius I* විසින් ඉදිකරන ලද වරායකි. එය විවිධ සලකාගෙන ප්‍රධාන සම වෙළෙඳ වරාය ලෙස ක්‍රියාත්මක වී ඇත. මෙම විශේෂ



පුරාවිද්‍යාචාර සමඟ හමු වූ අනෙකුත් සාධක අනුව සැකිලි සිදු කරනු ලබන මෙම නැවක *Crimea* හි *Black sea* සරන *Kersones* දක්වා ගමන් කිරීමට බටහිර දෙසට ගිය බව අනාවරණය කරගනු ලැබ ඇත. සැකිලි සටහනකින් පසුව මෙම සිලියියා නැවක සවිභා ප්‍රතිකර්මාණය කිරීමේ අදහසින් ඉස්තැන්බුල් වි.වි. පර්යේෂණ සමිධ්‍යයින් සටහන කරනු ලබන අතර මෙවැනි විශේෂ පුරාවිද්‍යා සවිභාගේ ඉදිරියේ දී අනාවරණය කරගැනීමට හැකිවනු ඇති බව මවුන්ගේ විශ්වාසයයි.

අරාබිකරයෝ හමු වූ ශිලා මෙවලම් නූතන මානවයා පිළිබඳ නැවත කියවීමක් ද...?

නූතන මානවයා අප්‍රිකාවෙන්, පිටතට සංක්‍රමණය වී ගොඩ පුරා විකාශය වීම අවස්ථා කිහිපයක දී සිදු වී ඇති බවත්, එය මෙතෙක් අනුමාන කරනු ලැබූ සිරි සාලයට වඩා බොහෝ පුරාවිද්‍යාත්මක දී සිදුවන්නට ඇති බවත් නවතම සොයාගැනීම් අනුව පුරාවිද්‍යාඥයින් මත පලකරයි.

අරාබි කාන්තාර ප්‍රදේශයක මෑතක දී අනාවරණය කර ගනු ලැබූ අලුත් වසර 10,000 පමණ පැරණි ශිලා මෙවලම් අධ්‍යයනයෙන් පසු මෙම නව අදහස පිටුවිසි විය. මේ පිළිබඳ පර්යේෂණ කරන පරමාණුක උපකරණයක් වන විශ්ලිතයාගේ පුරාවිද්‍යාඥ සමූහයක් මෙහිදී සහ ඇයගේ පර්යේෂණ කණ්ඩායමට අනුව මෙම විශේෂ කාන්තාරයෙන් යුතු ශිලා මෙවලම් අප්‍රිකාවෙන් පිටතට ගමන් වී ඇති පුරාවිද්‍යාත්මක මෙවලම් වේ.

නූතන මානවයා ගොඩ පුරා විකාශය වීම පිළිබඳ උපකතායන් කිහිපයක් මේ වනවිට ඉදිරිපත් වී ඇති අතර, අප්‍රිකාවෙන් බැහැර කලාපීය උපකතාය (*out of Africa theory*) ඒ අතරින් විවාදයට තුඩු දී ඇති ප්‍රදානමක් මතයයි. උදාහරණයක් ලෙස වී ඇති මානව පෙරසිලා කාමය සහ ශිලා මෙවලම් අනුව නූතන මානවයා අප්‍රිකාවෙන් නික්ම යෑම අලුත් වසර 70,000 කට පමණ ඉහත දී සිදු වී ඇත. හමු වූ මේ ආකාරයේ ශිලා මෙවලම් (10,000B) අප්‍රිකාවෙන් පිටත පුරාවිද්‍යාත්මක මෙවලම් හමුවීමත් සමඟම නූතන මානවයා අප්‍රිකාවෙන් නික්ම යෑම පිළිබඳ මෙතෙක් පැවැති උපකතායන් විවාදයට බඳුන් වී ඇත.



මේ අනුව, හමු වී ඇති ශිලා මෙවලම් මගින් මෙතෙක් පැවති මත බිඳහෙළුණි. නූතන මානවයා අප්‍රිකාවෙන් නික්ම යෑම කිහිප වරක දී සිදු වූ බවත් ඉන් පළමු අවුරුදු අවුරුදු වසර 200,000දී පමණ අරාබි අර්ධද්වීපයේ වෙරළ තීරය මගින් සොවු සොබවීම් මාධ්‍යයෙන් සිදු වන්නට ඇති බවටත් ප්‍රමාණවත් සාධක පලකරයි.



ලක්ෂම්බර්ග් අධිරාජ්‍යයාගේ මිළ කළ නොහැකි සේද සළුව සොයා ගැනේ

පුරාණ රෝමානු අධිරාජ්‍යයෙකු වූ vii වැනි ලක්ෂම්බර්ග් (1275-1313) රජුගේ සොහොන් ගැබෙන් නවීන් වර්තා වස්තුවක් සොයා ගැනීමට හැකි වී තිබේ. ඒ ඉතා වටිනා සේද රෙද්දකි. ඔහුගේ නිකත්, අත්වීන් ඇතුළු අනෙකුත් සුන්දරත් සැත්පස් කළ ගලින් සැලසූ මිනි පෙට්ටිට තුළින් සොයාගත් මෙම අතරික සේද සළුව ඉතා වටිනා ගණයේ සේද පිළි බව හඳුනාගෙන ඇත. ඉතා විශාල වූ මෙම සේද රෙද්ද දිගු කාලයක් පුරා ඉතා හොඳින් ආරක්ෂා වී තිබීම පුදුම කතාවක් බව පුරාවිද්‍යාඥයින් පවසයි. ඔහුගේ ගර්භ සොටින් මෑතවත් ආරක්ෂා වන ලෙස ඉතා හොඳින් ඔහා පැමිණීම මෙම වටිනා සේද රෙද්ද සාධක කර තිබේ.

Pissa පල්ලියේ ඇති ඔහුගේ සොහොන් ගැබ තුළ සැත්පස් කට ඇති මිනි පෙට්ටිට තුළ බොහෝ වටිනා රන් භාණ්ඩ රැකක් ද ඔහුගේ පිරිසට සමඟ සැත්පස් කට තිබේ. ඒවා අතර රජුගේ පෙංසෝලය, රන් සිරිල, සලුව ආදිය හමු වී ඇත. මේවා සියල්ල රජුගේ ගර්භ සොටින් දුටුවා සිටු සේද සළුව මත තබා තිබිණි. මේ සියළු මිල කළ සොහොන් පුරාවිද්‍යාත්මකව වටිනා භාණ්ඩ පිළිබඳව ඉතාම පුරාවිද්‍යාඥයින් සවිඳුරටත් පොරොදුරු අධ්‍යයනය කරයි.



විදෙස් පුරාවිද්‍යා පොරොදුරු සම්පාදනය
✦ අමල්ලුක විජේසූරිය
✦ භාග්‍යා අත්පානායක

